



BUPATI PURBALINGGA
PROVINSI JAWA TENGAH

PERATURAN BUPATI PURBALINGGA

NOMOR 78 TAHUN 2019

TENTANG

POLA TANAM DAN RENCANA TATA TANAM PADA DAERAH IRIGASI
DI KABUPATEN PURBALINGGA MASA TANAM TAHUN 2019-2020

DENGAN RAHMAT TUHAN YANG MAHA ESA

BUPATI PURBALINGGA,

- Menimbang : a. bahwa memperhatikan Peraturan Menteri Pekerjaan Umum Dan Perumahan Rakyat Nomor 17/Prt/M/2015 tentang Komisi Irigasi dan dalam upaya mencegah, mengurangi resiko kegagalan panen, memutus siklus perkembangan hama dan penyakit tanaman serta dalam rangka meningkatkan hasil produksi pangan di Kabupaten Purbalingga, maka diperlukan pengaturan pola tanam dan pengaturan irigasi dengan Peraturan Bupati;
- b. bahwa berdasarkan pertimbangan sebagaimana dimaksud dalam huruf a, maka perlu menetapkan Peraturan Bupati tentang Pola Tanam Dan Rencana Tata Tanam Pada Daerah Irigasi Di Kabupaten Purbalingga Masa Tanam Tahun 2019-2020;
- Mengingat : 1. Undang-Undang Nomor 13 Tahun 1950 tentang Pembentukan Daerah-daerah Kabupaten Dalam Lingkungan Propinsi Djawa Tengah (Berita Negara Republik Indonesia Tahun 1950 Nomor 42);
2. Undang-Undang Nomor 12 Tahun 1992 tentang Budidaya Tanam (Lembaran Negara Republik Indonesia Tahun 1992 Nomor 46, Tambahan Lembaran Negara Republik Indonesia Nomor 1347);
3. Undang-Undang Nomor 7 Tahun 1996 tentang Pangan (Lembaran Negara Republik Indonesia Tahun 1996 Nomor 99, Tambahan Lembaran Negara Republik Indonesia Nomor 3656);
4. Undang-Undang Nomor 33 Tahun 2004 tentang Perimbangan Keuangan Antara Pemerintah Pusat Dan Pemerintahan Daerah (Lembaran Negara Republik Indonesia Tahun 2004 Nomor 126, Tambahan Lembaran Negara Republik Indonesia Nomor 4438);
5. Undang-Undang Nomor 12 Tahun 2011 tentang Pembentukan Peraturan Perundang-undangan (Lembaran Negara Republik Indonesia Tahun 2011 Nomor 82, Tambahan Lembaran Negara Republik Indonesia Nomor 5234);

LAMPIRAN V
 PERATURAN BUPATI PURBALINGGA
 NOMOR 78 TAHUN 2019
 TENTANG
 POLA TANAM DAN RENCANA TATA TANAM
 PADA DAERAH IRIGASI KABUPATEN PURBALINGGA
 MASA TANAM TAHUN 2019-2020

DAFTAR LUAS DAN AREAL SAWAH YANG DIPOLOKAN PADA TAHUN 2019-2020

NO.	KECAMATAN	SUNGAI	DAERAH IRIGASI / SALURAN	LUAS (HA)	TINGKAT JARINGAN	POLA TANAM (HA)				Jumlah	KET.
						PADI - PADI - PALAWIJA	PADI - PALAWIJA - PALAWIJA	PALAWIJA - PADI - PALAWIJA	LAIN - LAIN		
1	2	3	4	5	6	7	8	9	10	11	12
I.											
1	UPTD PJZI PURBALINGGA Purbalingga	Gemuruh Gringsing Kajar Kajar Gemuruh Kajar	1 Larangan I 2 Larangan II 3 Kajar II 4 Karag 5 Si.Induk Limpakdau 6 Si.Sek.Penambrongan 7 Situtirtomarto Sk.Dali	369,220 89,110 41,200 18,750 12,000 147,610 143,500	T T ST Sd T T T	369,220 89,110 41,200 18,750 12,000 147,610 143,500	- - - - - - -	- - - - - - -	- - - - - - -	369,220 89,110 41,200 18,750 12,000 147,610 143,500	T = Teknis ST = Semi Teknis Sd = Sederhana
	Jumlah 1			821,390		821,390	-	-	-	821,390	
2	Kalimarah	Ponggawa Ponggawa Ponggawa Ponggawa Ponggawa Ponggawa Ponggawa Ponggawa Ponggawa Jompo Jompo Jompo Batu Batu Pulus Kabong	1 Kedung Jeruk Legi 2 Tranggulasih 3 Rabak 4 Siceling 5 Kalimarah/Kr.sari 6 Purwohadi 7 Kyai Wilah 8 Depok 9 Kedungklapa 10 Pribadi 11 Sibayur 12 Karangari 13 Sinangka 14 Batu 15 Pulus 16 Limpakdau Sk.Silect	8,000 17,784 160,466 93,000 231,051 57,000 126,690 29,000 109,785 99,000 13,000 30,000 14,000 23,000 162,000 276,629	ST ST T ST ST ST ST ST ST ST Sd ST Sd Sd T T	8,000 17,784 160,466 93,000 231,051 57,000 126,690 29,000 109,785 99,000 13,000 30,000 14,000 23,000 162,000 276,629	- - - - - - - - - - - - - - - -	- - - - - - - - - - - - - - - -	- - - - - - - - - - - - - - - -	8,000 17,784 160,466 93,000 231,051 57,000 126,690 29,000 109,785 99,000 13,000 30,000 14,000 23,000 162,000 276,629	
	Jumlah 2			1,450,405		1,450,405	-	-	-	1,450,405	

1	2	3	4	5	6	7	8	9	10	11	12
4	Kemangkön	Pekacangan Serayu Ponggawa Ponggawa Kabong Susukan Gringsing Ponggawa	1 Krencong 2 Banjarcayana 3 Rabak 4 Kedungjeruk Legi 5 Limpakdau 6 Susukan I + II 7 Larangan II 8 Tranggulash	490,288 1.024,916 259,739 247,252 67,990 55,046 255,000 5,216	T T T ST T Sd T ST	490,288 1.024,916 259,739 247,252 67,990 55,046 255,000 5,216	- - - - - - - -	- - - - - - - -	- - - - - - - -	490,288 1.024,916 259,739 247,252 67,990 55,046 255,000 5,216	T = Teknis 67,990 ST = Semi Teknis 55,046 Sd = Sederhana 255,000 5,216
	Jumlah 4			2.405,447 6.760,121		2.405,447 6.760,121	0.000 -	- -	0.000 -	2.405,447 6.760,121	
	Jumlah Seluruh Wilayah II										
III	UPTD PJZI BOBOTSARI										
1	Bobotsari	Klawing Klawing Klawing Klawing Soso Soso Tuntung Gunung Tuntung Gunung Kemba Mata Air	1 Dagan 2 Karangduwur 3 Mersan 4 Asinan 5 Karangari 6 Nusakembang 7 Patrawangsa 8 Kuburan 9 Kemiren 10 Bulukuning	587,227 60,000 18,000 15,000 192,480 154,000 131,000 65,000 26,000 25,000	T ST ST ST ST ST T Sd Sd Sd	587,227 60,000 18,000 15,000 192,480 154,000 131,000 65,000 26,000 25,000	- - - - - - - - - -	- - - - - - - - - -	587,227 60,000 18,000 15,000 192,480 154,000 131,000 65,000 26,000 25,000		
	Jumlah 1			1.273,707		1.273,707	-	-	-	1.273,707	
2	Karangreja	Keringit Keringit Cibaya Tlahab Tlahab Tlahab Silintang Silintang Silintang Klawing Endut	1 Sutaraga 2 Situmpang 3 Cibaya 4 Sirembang 5 Sikembang 6 Banyumaro 7 Waringin 8 Suwuk 9 Ondar Andir 10 Jambean 11 Nariban	40,000 53,000 50,000 30,000 20,000 40,000 18,000 47,000 10,000 65,000 50,000	Sd Sd Sd Sd Sd Sd Sd Sd Sd ST Sd	40,000 53,000 50,000 30,000 20,000 40,000 18,000 47,000 10,000 65,000 50,000	- - - - - - - - - - -	- - - - - - - - - - -	40,000 53,000 50,000 30,000 20,000 40,000 18,000 47,000 10,000 65,000 50,000		
	Jumlah 2			423,000		423,000	-	-	-	423,000	

1	2	3	4	5	6	7	8	9	10	11	12
5	Karanganyar	Laban Laban Laban Laban Laban Laban Laban Laban Kuning Kuning Balamoyang Mandala Mandala Mandala Sibulan Beber Beber Tuntunggunung	1 Pulosari 2 Blawong 3 Ponjen 4 Bungkanel 5 Gunungsari 6 Cangkring 7 Laban I + II 8 Wuluh 9 Cangkring 10 Makamdawa 11 Balamoyang 12 Mandala 13 Larangan 14 Winong 15 Pelas 16 Beber 17 Bedahan 18 Buara	100,000 14,000 327,000 226,000 45,000 69,000 68,800 31,000 79,000 100,000 30,000 25,000 55,000 17,000 49,000 53,000 45,000 100,000	Sd Sd T ST Sd Sd Sd Sd Sd Sd Sd Sd Sd Sd Sd Sd Sd ST	100,000 14,000 327,000 226,000 45,000 69,000 68,800 31,000 79,000 100,000 30,000 25,000 55,000 17,000 49,000 53,000 45,000 100,000	- - - - - - - - - - - - - - - - - -	- - - - - - - - - - - - - - - - - -	- - - - - - - - - - - - - - - - - -	100,000 14,000 327,000 226,000 45,000 69,000 68,800 31,000 79,000 100,000 30,000 25,000 55,000 17,000 49,000 53,000 45,000 100,000	T = Teknis ST = Semi Teknis Sd = Soderhana
	Jumlah 5			1.433.800 5.692.497		1.433.800 5.692.497	- -	- -	- -	1.433.800 5.692.497	
IV.	UPTD P2I REMBANG										
1	Kertanegara	Kuning Kuning Kuning Kuning Bojeran Wotan Wotan Wotan Wotan Wotan Wotan Deng Deng Deng Arus Kutpan Pingit Pingit Menjang	1 Sibepek 2 Kuning 3 Bulan 4 Rukem 5 Boleran 6 Silompong 7 Sibelak 8 Silea 9 Siwedus 10 Karangduren 11 Kedungsela 12 Tengah 13 Gondang 14 Pingit III 15 Deng 16 Lideng 17 Arus II 18 Arus I 19 Cempali 20 Pingit I 21 Pingit II 22 Gowok	30,000 70,000 45,000 30,000 20,000 55,000 30,000 178,000 49,000 50,000 45,000 20,000 42,000 60,000 35,000 45,000 45,000 70,000 43,000 55,000 60,000 60,000	Sd ST Sd Sd Sd Sd Sd ST Sd Sd Sd Sd Sd Sd Sd Sd Sd Sd Sd Sd Sd Sd	30,000 70,000 45,000 30,000 20,000 55,000 30,000 178,000 49,000 50,000 45,000 20,000 42,000 60,000 35,000 45,000 45,000 70,000 43,000 55,000 60,000 60,000	- - - - - - - - - - - - - - - - - - - - - -	- - - - - - - - - - - - - - - - - - - - -	30,000 70,000 45,000 30,000 20,000 55,000 30,000 178,000 49,000 50,000 45,000 20,000 42,000 60,000 35,000 45,000 45,000 70,000 43,000 55,000 60,000 60,000		

1	2	3	4	5	6	7	8	9	10	11	12
		Sibebek Rukem Jaha Bringkeng Bringkeng Tambra Tambra Tambra Gintung Laban	23 Siwedus 24 Rukem 25 Jaha 26 Bringkeng 27 Gondang 28 Kedungwungu 29 Tayur 30 Tambra 31 Glutak 32 Laban	49,000 30,000 35,000 55,000 42,000 75,000 60,000 47,000 61,000 30,000	Sd Sd Sd Sd Sd Sd Sd Sd Sd Sd Sd	49,000 30,000 35,000 55,000 42,000 75,000 60,000 47,000 61,000 30,000	- - - - - - - - - -	- - - - - - - - - -	- - - - - - - - - -	49,000 30,000 35,000 55,000 42,000 75,000 60,000 47,000 61,000 30,000	T = Teknis ST = Semi Teknis Sd = Sederhana
	Jumlah 1			1,621,000		1,621,000	-	-	-	1,621,000	
2	Karangmoncol	Singa Muli Muli Muli Muli Muli Muli Deng Karang Karang Karang Karang Kuripan Kuripan Tambra Putat Arta	1 Singa 2 Rukem 3 Muli 4 Wanu 5 Wadasari 6 Wuluh 7 Kecepit 8 Baleraksa 9 Grayah 10 Warak 11 Suro 12 Bleberan 13 Sijati 14 Kuripan 15 Gasong 16 Trowinangun 17 Putat 18 Arta	39,750 26,000 35,000 28,000 110,000 39,000 57,080 35,000 41,000 59,200 159,170 7,210 108,000 26,210 49,000 87,000 37,270 77,000	Sd Sd Sd Sd Sd Sd Sd Sd Sd Sd ST Sd Sd Sd Sd ST Sd ST	39,750 26,000 35,000 28,000 110,000 39,000 57,080 35,000 41,000 59,200 159,170 7,210 108,000 26,210 49,000 87,000 37,270 77,000	- - - - - - - - - - - - - - - - - -	- - - - - - - - - - - - - - - - -	39,750 26,000 35,000 28,000 110,000 39,000 57,080 35,000 41,000 59,200 159,170 7,210 108,000 26,210 49,000 87,000 37,270 77,000		
	Jumlah 2			1,020,890		1,020,890	-	-	-	1,020,890	
3	Rembang	Kuripan Karang Arus Wadas Bodas Wadas Bodas Simbang Wadas Wadas Wadas Tengah Lumus Onje	1 Pingit 2 Canas 3 Arus 4 Wadas 5 Menjang 6 Pining 7 Piring 8 Simbang 9 Karangjati 10 Keponto 11 Sikembang 12 Anyir 13 Limus 14 Onje	75,000 276,000 196,000 45,000 33,000 111,000 7,500 12,250 22,000 25,000 133,770 80,000 50,000 15,000	ST ST Sd Sd Sd ST Sd Sd Sd Sd Sd Sd Sd Sd	75,000 276,000 196,000 45,000 33,000 111,000 7,500 12,250 22,000 25,000 133,770 80,000 50,000 15,000	- - - - - - - - - - - - - -	- - - - - - - - - - - - - -	75,000 276,000 196,000 45,000 33,000 111,000 7,500 12,250 22,000 25,000 133,770 80,000 50,000 15,000		

BAB IV
SANKSI

Pasal 6

Bagi Pengguna air irigasi yang tidak mentaati Peraturan Bupati ini, akan dikenakan sanksi tidak akan dilayani permintaan kebutuhan airnya.

BAB V
KETENTUAN PENUTUP

Pasal 7

Pada saat Peraturan Bupati ini mulai berlaku, maka Peraturan Bupati Purbalingga Nomor 71 Tahun 2018 tentang Pola Tanam dan Rencana Tata Tanam Pada Daerah Irigasi di Kabupaten Purbalingga Masa Tanam Tahun 2018-2019 (Berita Daerah Kabupaten Purbalingga Tahun 2018 Nomor 71) dicabut dan dinyatakan tidak berlaku.

Pasal 8

Kepala Dinas Pekerjaan Umum dan Penataan Ruang Kabupaten Purbalingga bertanggungjawab atas pelaksanaan Peraturan Bupati ini.

Pasal 9

Peraturan Bupati ini mulai berlaku pada tanggal diundangkan.

Agar setiap orang mengetahuinya memerintahkan pengundangan Peraturan Bupati ini dengan penempatannya dalam Berita Daerah Kabupaten Purbalingga.

Ditetapkan di Purbalingga
pada tanggal 27 September 2019

BUPATI PURBALINGGA,

DYAH HAYUNING PRATIWI


Diundangkan di Purbalingga
pada tanggal 27 September 2019

SEKRETARIS DAERAH
KABUPATEN PURBALINGGA,

WAHYU KONTARDI

BERITA DAERAH KABUPATEN PURBALINGGA TAHUN 2018 NOMOR

春
春
春
春



LAMPIRAN I B
PERATURAN BUPATI PURBALINGGA
NOMOR 75 TAHUN 2019
TENTANG

POLA TANAM DAN RENCANA TATA TANAM PADA
DAERAH IIRIGASI KABUPATEN PURBALINGGA
MASA TANAM TAHUN 2019 - 2020

GRAFIK POLA TANAM DAN RENCANA TATA TANAM DAERAH IIRIGASI DI WILAYAH KECAMATAN KALIMANAH DAN KEMANGKON

No.	URAIAN	2019												2020												KETERANGAN	
		OKT		NOV		DES		JAN		FEB		MARET		APRIL		MEI		JUNI		JULI		AGUST		SEPT			
		I	II	I	II	I	II	I	II	I	II	I	II	I	II	I	II	I	II	I	II	I	II	I	II		
1.	POLA TANAM DENGAN POLA PADI - PADI-PALAWIJA DAERAH IIRIGASI RABAK LUAS AREAL : 420.205 HA																										: Garapan/bibit : Padi pendeng : Padi gadu : Palawija
2.	GOLONGAN I HM.0 S/D HM.21+40																										: Air mengalir : Pengeringan
	GOLONGAN II HM.21-40 S/D HM.56																										
	KEBUTUHAN AIR DISAWAH	0	263	394	415	359	462	462	462	228	430	430	415	385	357	357	357	357	357	268	187	130	0	0	0		
	KEBUTUHAN AIR DIBENDUNG	151	241	472	493	437	540	540	540	534	508	493	463	435	435	435	485	485	485	346	229	250	250	250	250		
	KETERSEDIAAN AIR DISUNGAI	174	306	384	493	493	522	585	611	611	642	642	583	583	583	611	611	611	522	493	400	400	400	400			
																										Kebutuhan air dan ketersediaan dalam liter / detik	

Diundangkan di Purbalingga
pada tanggal 27 September 2019



LAMPIRAN I D
 PERATURAN BUPATI PURBALINGGA
 NOMOR 78 TAHUN 2019
 TENTANG

POLA TANAM DAN RENCANA TATA TANAM PADA
 DAERAH IRIGASI KABUPATEN PURBALINGGA
 MASA TANAM TAHUN 2019 - 2020

GRAFIK POLA TANAM DAN RENCANA TATA TANAM DAERAH IRIGASI DI WILAYAH KECAMATAN PURBALINGGA

No.	URAIAN	2019												2020												KETERANGAN		
		OKT		NOP		DES		JAN		PEB		MARET		APRIL		MEI		JUNI		JULI		AGUST		SEPT				
		I	II	I	II	I	II	I	II	I	II	I	II	I	II	I	II	I	II	I	II	I	II	I	II			
	POLA TANAM DENGAN POLA PADI - PADI-PALAWIJA DAERAH IRIGASI LARANGANJ LUAS AREAL : 369,22 HA																									: Garapan/bibit : Padi rendeng : Padi gadu : Palawija : Air mengalir : Pengeringan		
	KEBUTUHAN AIR DISAWAH	0	231	346	365	316	267	267	267	201	364	314	364	329	314	314	314	314	314	267	257	0	0	0	0	0	0	0
	KEBUTUHAN AIR DIBENDUNG	75	300	145	434	385	336	336	336	336	270	433	383	398	383	383	383	383	383	336	226	226	226	226	226	226	226	
	KETERSEDIAAN AIR DISUNGAJ	240	240	335	441	441	441	441	441	556	556	556	556	441	441	441	441	441	441	335	240	240	240	240	240	240	240	
		Kebutuhan air dan ketersediaan dalam liter / detik																										







Diundangkan di Purbalingga
 pada tanggal 27 September 2019



LAMPIRAN I E
PERATURAN BUPATI PURBALINGGA
NOMOR 78 TAHUN 2019
TENTANG

POLA TANAM DAN RENCANA TATA TANAM PADA
DAERAH IIRIGASI KABUPATEN PURBALINGGA
MASA TANAM TAHUN 2019 - 2020

GRAFIK POLA TANAM DAN RENCANA TATA TANAM DAERAH IIRIGASI DI WILAYAH KECAMATAN PURBALINGGA DAN KEMANGKON

No.	URAIAN	2019						2020						KETERANGAN														
		OKT		NOV		DES		JAN		FEB		MARET			APRIL		MEI		JUNI		JULI		AGUST		SEPT			
		I	II	I	II	I	II	I	II	I	II	I	II		I	II	I	II	I	II	I	II	I	II	I	II		
	POLA TANAM DENGAN POLA PADI - PADI-PALAWIJA DAERAH IIRIGASI LARANGAN II																											
	LUAS AREAL : 376,10 HA																											
	KEBUTUHAN AIR DISAWAH	0	235	432	371	309	273	273	273	273	339	372	397	371	326	320	320	320	320	320	320	342	116	0	0	0	0	0
	KEBUTUHAN AIR DIBENDUNG	159	305	502	441	379	342	342	342	409	442	467	441	306	390	390	390	390	390	390	390	412	186	186	186	186	186	186
	KETERSEDIAAN AIR DISUNGAI	161	261	445	445	389	389	445	445	389	445	445	445	445	389	389	389	389	389	389	445	445	326	326	326	326	326	326
		<div style="display: flex; justify-content: space-around;"> <div style="text-align: center;">  : Garapan/bibit </div> <div style="text-align: center;">  : Padi rendeng </div> <div style="text-align: center;">  : Padi gadu </div> <div style="text-align: center;">  : Palawija </div> <div style="text-align: center;">  : Air mengalir </div> <div style="text-align: center;">  : Pengeringan </div> </div>																										
		Kebutuhan air dan ketersediaan dalam liter / detik																										

Diundangkan di Purbalingga
pada tanggal 27 September 2019

SEKRETARIS DAERAH
KABUPATEN PURBALINGGA,
WAHYU KONTARDI



LAMPIRAN I P
 PERATURAN BUPATI PURBALINGGA
 NOMOR 73 TAHUN 2019
 TENTANG
 POLA TANAM DAN RENCANA TATA TANAM DAERAH KECAMATAN KALIMANAH
 DAERAH IRGASI KABUPATEN PURBALINGGA
 MASA TANAM TAHUN 2019 - 2020

GRAFIK POLA TANAM DAN RENCANA TATA TANAM DAERAH IRGASI DI WILAYAH KECAMATAN KALIMANAH

No.	URAIAN	2019												2020						KETERANGAN								
		OKT		NOP		DES		JAN		PEB		MARET		APRIL		MEI		JUNI			JULI		AGUST		SEPT			
		I	II	I	II	I	II	I	II	I	II	I	II	I	II	I	II	I	II		I	II	I	II	I	II		
1.	POLA TANAM DENGAN POLA PADI - PADI-PALAWIJA DAERAH IRGASI KALIMANAH KARANGSARI																											
	LUAS AREAL : 231,05 HA																											
	GOLONGAN I : SAL. SEK. I																											
	GOLONGAN II : SAL. SEK. II																											
	KEBUTUHAN AJR DISAWAH	0	144	289	228	167	167	167	167	167	126	213	255	227	265	260	260	260	260	260	260	195	97	55	0	0	0	
	KEBUTUHAN AIR DIBENDUNG	115	187	332	271	210	210	210	210	210	169	255	248	270	308	303	303	303	303	303	303	238	238	238	238	238	238	
	KETERSEDIAAN AIR DISUNGAL	163	231	349	308	308	328	295	281	281	281	262	324	324	324	324	324	354	354	354	354	308	308	308	308	308	308	
	MT 1 = Padi Rendeng																											
	MT 2 = Padi Gadu																											
	MT 3 = Palawija																											
	MT 3 = Palawija																											
	MT 3 = Palawija																											
	Kebutuhan air dan ketersediaan dalam liter / detik																											

: Garapan/bibit
 : Padi rendeng
 : Padi gadu
 : Palawija
 : Air mengalir
 : Pengeringan

Diundangkan di Purbalingga pada tanggal 27 September 2019

SEKRETARIS DAERAH
 KABUPATEN PURBALINGGA,
 WAHYU KONTARDI

BUPATI PURBALINGGA
 DYAH HAYUNING PRATIWI

LAMPIRAN I H
 PERATURAN BUPATI PURBALINGGA
 NOMOR 78 TAHUN 2019
 TENTANG

POLA TANAM DAN RENCANA TATA TANAM PADA
 DAERAH IRI GASI KABUPATEN PURBALINGGA
 MASA TANAM TAHUN 2019 - 2020

GRAFIK POLA TANAM DAN RENCANA TATA TANAM DAERAH IRI GASI DI WILAYAH KECAMATAN PADAMARA

No.	URAIAN	2019												2020												KETERANGAN	
		OKT		NOP		DES		JAN		FEB		MARET		APRIL		MEI		JUNI		JULI		AGUST		SEPT			
		I	II	I	II	I	II	I	II	I	II	I	II	I	II	I	II	I	II	I	II	I	II	I	II		
	POLA TANAM DENGAN POLA PADI - PADI-PALAWIJA DAERAH IRI GASI PULUS																										
	LUAS AREAL : 304,7 HA																										
	KEBUTUHAN AIR DISAWAH	0	190	380	300	221	221	221	221	221	165	297	298	250	258	258	258	258	258	258	210	129	0	0	0	0	
	KEBUTUHAN AIR DIBENDUNING	152	247	437	357	278	278	278	278	278	222	354	354	307	315	315	315	315	315	315	267	186	186	186	186	186	
	KETERSEDIJAAN AIR DISUNGAI	267	267	450	450	337	337	337	337	337	369	425	369	337	337	337	337	337	369	369	306	306	306	306	306	306	

: Garapan/bibit
 : Padi rendeng
 : Padi gadu
 : Palawija
 : Air mengalir
 : Pengeringsan

Padi Rendeng MT 2 = Padi Gadu
Palawija MT 3 = Palawija

Diundangkan di Purbalingga
pada tanggal 27 September 2019

SEKRETARIS DAERAH
 KABUPATEN PURBALINGGA,
 WAHYU KONTARDI




BUPATI PURBALINGGA
 DYAH HAYUNING PRATIWI



LAMPIRAN I I
 PERATURAN BUPATI PURBALINGGA
 NOMOR 78 TAHUN 2019
 TENTANG

POLA TANAM DAN RENCANA TATA TANAM PADA
 DAERAH IRIGASI KABUPATEN PURBALINGGA
 MASA TANAM TAHUN 2019 - 2020

GRAFIK POLA TANAM DAN RENCANA TATA TANAM DAERAH IRIGASI DI WILAYAH KECAMATAN KUTASARI



Diundangkan di Purbalingga
 pada tanggal 27 September 2019

SEKRETARIS DAERAH
 KABUPATEN PURBALINGGA,

WAHYU KONTARDI



1942

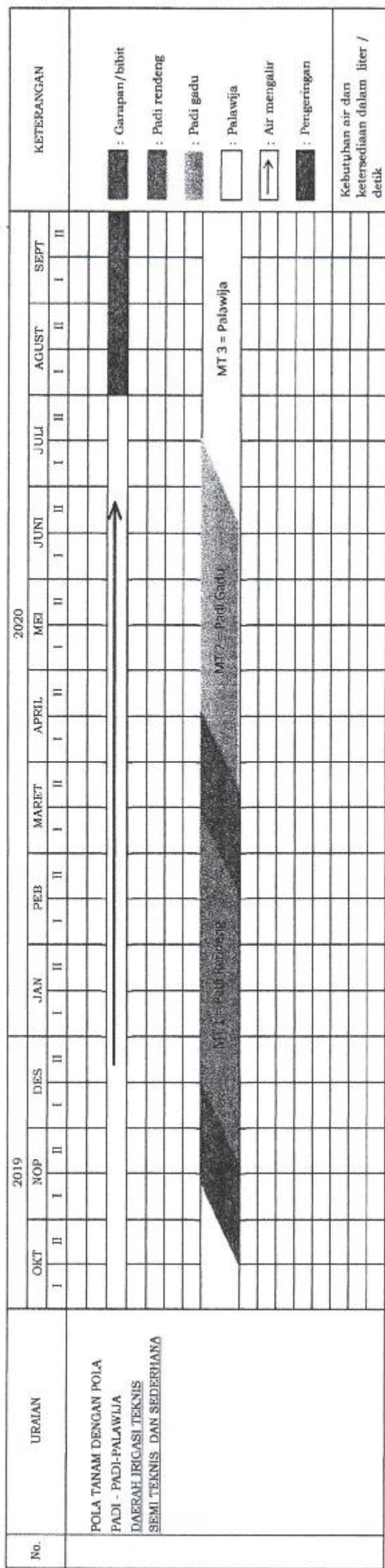
1943

1944

LAMPIRAN I J
 PERATURAN BUPATI PURBALINGGA
 NOMOR 78 TAHUN 2019
 TENTANG

POLA TANAM DAN RENCANA TATA TANAM PADA
 DAERAH IRGASI KABUPATEN PURBALINGGA
 MASA TANAM TAHUN 2019 - 2020

GRAFIK POLA TANAM DAN RENCANA TATA TANAM DAERAH IRGASI DI WILAYAH KECAMATAN
 PURBALINGGA, KALIMANAH, PADAMARA, KUTASARI DAN BOJONGSARI



Diundangkan di Purbalingga
 pada tanggal 27 September 2019

SEKRETARIS DAERAH
 KABUPATEN PURBALINGGA,



WAHYU KONTARDI



LAMPIRAN II A
 PERATURAN BUPATI PURBALINGGA
 NOMOR **73** TAHUN 2019
 TENTANG
 POLA TANAM DAN RENCANA TATA TANAM PADA
 DAERAH IRIGASI KABUPATEN PURBALINGGA
 MASA TANAM TAHUN 2019 - 2020

GRAFIK POLA TANAM DAN RENCANA TATA TANAM DAERAH IRIGASI DI WILAYAH KECAMATAN BUKATEJA, KEMANGKON DAN KEJOBONG

No.	URAIAN	2019						2020						KETERANGAN									
		OKT	NOP	DES	JAN	PEB	MARET	APRIL	MEI	JUNI	JULI	AGUST	SEPT										
	POLA TANAM DENGAN POLA PADI - PADI-PALAWIA DAERAH IRIGASI BANJARCAHYANA LUAS AREAL : 3.696 HA	I II	I II	I II	I II	I II	I II	I II	I II	I II	I II	I II	I II	I II									
	KEBUTUHAN AIR DISAWAH	0	6501	5760	4875	4875	4875	4525	4500	4500	5750	5760	4830	4796	4568	4825	4450	4255	0	0	0		
	KEBUTUHAN AIR DIBENDUNG	2281	4562	9050	9125	6725	5715	5715	5995	5995	5995	6725	5995	5995	5995	5708	6029	5520	4682	4682	4682	4682	
	KETERSEDIAAN AIR DISUNGAI	3753	4708	4708	5963	5116	5750	5760	5760	5760	5352	5352	5242	5242	5242	4708	5208	5116	5116	5116	5116	5116	5116

: Garapan/bibit
 : Padi rendeng
 : Padi gadu
 : Palawija
 : Air mengalir
 : Pengeringan

MT 1 = Padi Rendeng
 MT 2 = Padi Gadu
 MT 3 = Palawija

Diundangkan di Purbalingga
 pada tanggal **27 September 2019**

SEKRETARIS DAERAH
 KABUPATEN PURBALINGGA,
WALYU KONTARDI

SEKRETARIS DAERAH
 KABUPATEN PURBALINGGA,
DYAH HAYUNING PRATIWI

GRAFIK POLA TANAM DAN RENCANA TATA TANAM DAERAH IRRIGASI
DI WILAYAH KECAMATAN KALIGONDANG, KEJOBONG, KEMANGKON DAN BUKATEJA

No.	URAIAN	2019		2020												KETERANGAN								
		OKT		NOV	DES	JAN		FEB		MARET		APRIL		MAY			JUNI		JULI		AGUST		SEPT	
		I	II	I	II	I	II	I	II	I	II	I	II	I	II		I	II	I	II	I	II	I	II
	POLA TANAM DENGAN POLA PADI - PADI-PALAWIJA DAERAH IRRIGASI KRENCENG LUAS AREAL : 1.375.108 HA	0	1235	2040	2850	2775	2950	2550	2550	2550	1950	3004	2950	2950	2450	2435	2435	2340	2300	1535	0	0	0	0
	KEBUTUHAN AIR DISAWAH																							
	KEBUTUHAN AIR DIBENDUNG	1469	1643	2721	3790	3691	3392	3392	3392	3392	2594	3995	3923	3923	3923	3238	3238	3112	3059	2041	2041	2041	2041	2041
	KETERSEDIAAN AIR DISUNGAH	4042	24326	39938	49955	34853	38937	48882	49759	46281	38631	36006	26630	19930	27596	19050	16021	7800	9588	6805	6805	6805	6805	6805

MT 2 = Padi-Gadu

MT 3 = Palawija

: Garapan/bibit

: Padi rendeng

: Padi gadu

: Palawija

: Air mengalir

: Pengeringan

Kebutuhan air dan ketersediaan dalam liter / dettk

0 0 2041 2041 2041 2041 2041 6805 6805 6805 6805 6805 6805 6805 6805 6805 6805 6805 6805 6805 6805 6805 6805 6805


Diundangkan di Purbalingga pada tanggal 27 September 2019

Sekretaris Daerah
KABUPATEN PURBALINGGA,
WAHYU KONTARDI

BUPATI PURBALINGGA
AYAH HAYUNING PRATIWI

LAMPIRAN II D
 PERATURAN BUPATI PURBALINGGA
 NOMOR 78 TAHUN 2019
 TENTANG
 POLA TANAM DAN RENCANA TATA TANAM PADA
 DAERAH IRRIGASI KABUPATEN PURBALINGGA
 MASA TANAM TAHUN 2019 - 2020

GRAFIK POLA TANAM DAN RENCANA TATA TANAM DAERAH IRRIGASI DI WILAYAH KECAMATAN KALJONDANG



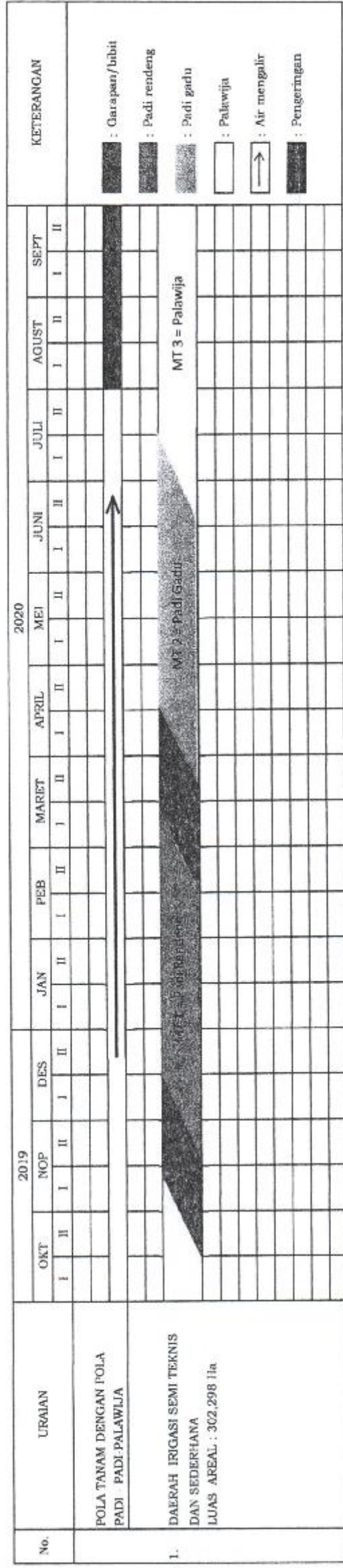
Diundangkan di Purbalingga
 pada tanggal 27 September 2019



LAMPIRAN II E
 PERATURAN BUPATI PURBALINGGA
 NOMOR 78 TAHUN 2019
 TENTANG

POLA TANAM DAN RENCANA TATA TANAM PADA
 DAERAH IRIGASI KABUPATEN PURBALINGGA
 MASA TANAM TAHUN 2019 - 2020

GRAFIK POLA TANAM DAN RENCANA TATA TANAM DAERAH IRIGASI DI WILAYAH KECAMATAN KEMANGKON



Diundangkan di Purbalingga
 pada tanggal 27 September 2019



LAMPIRAN III A
PERATURAN BUPATI PURBALINGGA
NOMOR 75 TAHUN 2019
TENTANG

POLA TANAM DAN RENCANA TATA TANAM PADA
DAERAH IRIGASI KABUPATEN PURBALINGGA
MASA TANAM TAHUN 2019 - 2020

GRAFIK POLA TANAM DAN RENCANA TATA TANAM DAERAH IRIGASI DI WILAYAH KECAMATAN BOBOTSARI

No.	URAIAN	2019												2020												KETERANGAN	
		OKT		NOV		DES		JAN		FEB		MARET		APRIL		MEI		JUNI		JULI		AGUST		SEPT			
		I	II	I	II	I	II	I	II	I	II	I	II	I	II	I	II	I	II	I	II	I	II	I	II		
1.	POLA TANAM DENGAN POLA PADI - PADI-PALAWIJA DAERAH IRIGASI DAGAN LUAS AREAL : 587,227 Ha																										■ : Carapan/bibit ■ : Padi rendeng ■ : Padi gadu □ : Palawija → : Air mengalir ■ : Pengeringan
2.	GOLONGAN I HM 0 S/D HM 20+48 LUAS AREAL : 312,197 Ha																										■ : Carapan/bibit ■ : Padi rendeng ■ : Padi gadu □ : Palawija → : Air mengalir ■ : Pengeringan
	GOLONGAN II HM 20+48 S/D HM 34+88 LUAS AREAL : 275,03 Ha																										■ : Carapan/bibit ■ : Padi rendeng ■ : Padi gadu □ : Palawija → : Air mengalir ■ : Pengeringan
	KEBUTUHAN AIR DISAWAH	0	504	734	590	426	426	426	426	426	375	660	660	499	499	499	499	499	499	499	410	234	0	0	0	Kebutuhan air dan ketersediaan dalam liter / detik	
	KEBUTUHAN AIR DIBENDUNG	305	614	844	700	536	536	536	536	536	485	770	770	609	609	609	609	609	609	609	520	344	344	344	344		
	KETERSEDIAAN AIR DISUNCAI	362	680	854	854	684	677	680	680	854	677	854	854	677	677	677	677	677	677	680	680	362	362	362	362		

Diundangkan di Purbalingga
pada tanggal 27 September 2019

SEKRETARIS DAERAH
KABUPATEN PURBALINGGA,
WAHYU KONTARDI

BUPATI PURBALINGGA
DYAH HAYUNING PRATIWI

100


100



LAMPIRAN III B
PERATURAN BUPATI PURBALINGGA
NOMOR 78 TAHUN 2019
TENTANG

POLA TANAM DAN RENCANA TATA TANAM PADA
DAERAH IIRIGASI KABUPATEN PURBALINGGA
MASA TANAM TAHUN 2019 - 2020

GRAFIK POLA TANAM DAN RENCANA TATA TANAM DAERAH IIRIGASI DI WILAYAH KECAMATAN
KARANGREJA, KECAMATAN KARANGJAMBU, KECAMATAN BOBOTSARI, KECAMATAN KARANGANYAR DAN KECAMATAN MREBET



Diundangkan di Purbalingga
pada tanggal 27 September 2019



LAMPIRAN III C
PERATURAN BUPATI PURBALINGGA

NOMOR 78 TAHUN 2019

TENTANG

POLA TANAM DAN RENCANA TATA TANAM PADA
DAERAH IRGASI KABUPATEN PURBALINGGA
MASA TANAM TAHUN 2019 - 2020

GRAFIK POLA TANAM DAN RENCANA TATA TANAM DAERAH IRGASI DI WILAYAH KECAMATAN MREBET

No.	URAIAN	2019						2020						KETERANGAN														
		OKT		NOP		DES		JAN		PEB		MARET			APRIL		MEI		JUNI		JULI		AGUST		SEPT			
		I	II	I	II	I	II	I	II	I	II	I	II		I	II	I	II	I	II	I	II	I	II	I	II	I	II
	POLA TANAM DENGAN POLA PADI - PADI-PALAWIJA DAERAH IRGASI TUKARUS (I-II) LUAS AREAL : 317,99 HA																											
	KEBUTUHAN AIR DISAWAH	0	397	397	231	231	231	231	231	231	231	231	231	231	270	270	270	270	270	270	270	165	95	0	0	0	0	
	KEBUTUHAN AIR DIBENDUNG	277	476	476	310	310	310	310	310	310	310	310	310	310	349	349	349	349	349	349	349	244	244	244	244	244	244	
	KETERSEDIAAN AIR DISUNGAI	350	480	480	480	480	480	480	480	480	480	480	480	480	530	530	480	480	480	480	480	325	315	315	315	315	315	
		MT 7 = Padi Gadu																										
		MT 3 = Palawija																										
	KEBUTUHAN AIR DAN ketersedian dalam liter / detik																											

Diundangkan di Purbalingga pada tanggal 27 September 2019

Sekretaris Daerah
Kabupaten Purbalingga,
Sahyu Kolangi




Bupati Purbalingga,
Dyah Hawuning Pratiwi



LAMPIRAN IV A
 PERATURAN BUPATI PURBALINGGA
 NOMOR 78 TAHUN 2019
 TENTANG
 POLA TANAM DAN RENCANA TATA TANAM PADA
 DAERAH IRGASI KABUPATEN PURBALINGGA
 MASA TANAM TAHUN 2019 - 2020

GRAFIK POLA TANAM DAN RENCANA TATA TANAM DAERAH IRGASI
 DI WILAYAH KECAMATAN REMBANG, KECAMATAN KARANGMONCOL DAN KECAMATAN KERTANEGERA.



Diundangkan di Purbalingga
 pada tanggal 27 September 2019



LAMPIRAN IV B
 PERATURAN BUPATI PURBALINGGA
 NOMOR 78 TAHUN 2019
 TENTANG

POLA TANAM DAN RENCANA TATA TANAM PADA
 DAERAH IIRIGASI KABUPATEN PURBALINGGA
 MASA TANAM TAHUN 2019 - 2020

GRAFIK POLA TANAM DAN RENCANA TATA TANAM DAERAH IIRIGASI DI KECAMATAN PENGADEGAN, REMBANG, KERTANEGARA DAN KARANGMONCOL

No.	URAIAN	2019												2020						KETERANGAN							
		OKT		NOP		DES		JAN		PEB		MARET		APRIL		MEI		JUNI			JULI		AGUST		SEPT		
		I	II	I	II	I	II	I	II	I	II	I	II	I	II	I	II	I	II		I	II	I	II	I	II	
1.	POLA TANAM DENGAN POLA PADI - PADI PALAWIJA																										: Garapan/bibit : Padi rendeng : Padi gedu : Palawija : Air mengalir : Pengerungan
	DAERAH IIRIGASI SEDERHANA LUAS AREAL : 3.104.720 HA																										

Diundangkan di Purbalingga
 pada tanggal 27 September 2019

SEKRETARIS DAERAH
 KABUPATEN PURBALINGGA,
 WIMYLLIKONTARDI

BUPATI PURBALINGGA
 DYAH HAYUNING PRATIWI

BERKAS DAERAH KABUPATEN PURBALINGGA TAHUN 2019 NOMOR 78

2	3	4	5	6	7	8	9	10	11	12
	Panyatan Panyaran Tinggar Tinggar Gentong Kedaung Ligung Ligung Ligung Gintung Ligung Kadung Ideng Gintung Gintung Gintung Gintung Gintung Gintung Gintung	15 Panyatan I 16 Panyatan II 17 Tinggar 18 Curug 19 Gentong 20 Kedaung 21 Ligung I 22 Ligung II 23 Lusi 25 Nambo 26 Oyar 27 Kadung 28 Ideng 29 Sitangkil 30 Wlahar 31 Sabrangan 32 Kidung 33 Mayong 34 Gugur 35 Gembrung 36 Bantarbarang	25,000 75,000 21,000 30,000 13,500 10,750 80,000 40,000 25,000 20,000 15,000 10,250 45,000 175,448 28,000 16,000 10,250 15,000 25,000 30,000 20,000	Sd Sd Sd Sd Sd Sd Sd Sd Sd Sd Sd Sd Sd ST Sd Sd Sd Sd Sd Sd Sd	1.811,718 4,000 40,000 44,000 1.811,718 4,453,608 23.328,439	- - - - - - - - - - - - - - - - - - - - -	- - - - - - - - - - - - - - - - - - - - -	- - - - - - - - - - - - - - - - - - - - -	25,000 75,000 21,000 30,000 13,500 10,750 80,000 40,000 25,000 20,000 15,000 10,250 45,000 175,448 28,000 16,000 10,250 15,000 25,000 30,000 20,000	T = Teknis ST = Semi T Sd = Sedart
Jumlah 3			1.811,718		1.811,718	-	-	-	1.811,718	
Pengadegan	Ranu	1 Bedagas 2 Irigasi Pedesaan	4,000 40,000	Sd Pedesaan	- -	-	4,000 40,000	-	4,000 40,000	4,000 40,000
Jumlah 4			44,000		44,000	-	44,000	-	44,000	
Jumlah Wilayah IV			4.497,608		4.453,608	-	44,000	-	4.497,61	
JUMLAH TOTAL			23.328,439		22.644,739	386,700	149,000	148,000	23.328,439	

Diundangkan di Purbalingga
pada tanggal 27 September 2019

SEKRETARIS DAERAH
KABUPATEN PURBALINGGA,
WAHYU KONTARDI

BUPATI PURBALINGGA
DYAH HAYUNING FEATIWI

Lampiran VI
 PERATURAN BUPATI PURBALINGGA
 NOMOR 7^B TAHUN 2019
 TENTANG
 POLA TANAM DAN RENCANA TATA TANAM PADA
 DAERAH IRIGASI KABUPATEN PURBALINGGA
 MASA TANAM TAHUN 2019 - 2020

JADWAL PENGERINGAN
 DAERAH IRIGASI BANJARCAHYANA TAHUN 2019 - 2020
 (Untuk Wilayah Kabupaten Purbalingga)

No.	Tanggal	Uraian	Keterangan
1	01 Oktober s/d 12 Oktober 2019	Kering	12 Hari
2	13 Oktober s/d 19 Oktober 2019	Injeksi	7 Hari
3	20 Oktober s/d 31 Oktober 2019	Kering	12 Hari
4	01 Agustus s/d 07 Agustus 2020	Kering	7 Hari
5	08 Agustus s/d 14 Agustus 2020	Mengalir	7 Hari
6	15 Agustus s/d 21 Agustus 2020	Kering	7 Hari
7	22 Agustus s/d 28 Agustus 2020	Mengalir	7 Hari
8	29 Agustus s/d 09 September 2020	Kering	12 Hari
10	10 September s/d 16 September 2020	Injeksi	7 Hari
11	17 September s/d 28 September 2020	Kering	12 Hari
12	29 September s/d 05 Oktober 2020	Injeksi	7 Hari
13	06 Oktober s/d 17 Oktober 2020	Kering	12 Hari
14	18 Oktober s/d 24 Oktober 2020	Injeksi	7 Hari
15	25 Oktober s/d 31 Oktober 2020	Kering	7 Hari

Diundangkan di Purbalingga
 pada tanggal 27 September 2019



WAHYU KONTARDI



A DYAH HAYUNING PRATIWI