



**BUPATI PURBALINGGA
PROVINSI JAWA TENGAH**

PERATURAN BUPATI PURBALINGGA

NOMOR 69 TAHUN 2021

TENTANG

**POLA TANAM DAN RENCANA TATA TANAM PADA DAERAH IRIGASI
DI KABUPATEN PURBALINGGA MASA TANAM TAHUN 2021-2022**

DENGAN RAHMAT TUHAN YANG MAHA ESA

BUPATI PURBALINGGA,

- Menimbang** : a. bahwa mendasarkan ketentuan Pasal 40 Undang-Undang Nomor 22 Tahun 2019 tentang Sistem Budi Daya Pertanian Berkelanjutan dan Pasal 38 ayat (1) Peraturan Pemerintah Nomor 20 Tahun 2006 tentang Irigasi, perlu mengatur pola tanam dan rencana tata tanam pada daerah irigasi di Kabupaten Purbalingga;
- b. bahwa berdasarkan pertimbangan sebagaimana dimaksud dalam huruf a, maka perlu menetapkan Peraturan Bupati tentang Pola Tanam Dan Rencana Tata Tanam Pada Daerah Irigasi Di Kabupaten Purbalingga Masa Tanam Tahun 2021-2022;
- Mengingat** : 1. Undang-Undang Nomor 13 Tahun 1950 tentang Pembentukan Daerah-daerah Kabupaten Dalam Lingkungan Propinsi Djawa Tengah (Berita Negara Republik Indonesia Tahun 1950 Nomor 42);
2. Undang-Undang Nomor 12 Tahun 2011 tentang Pembentukan Peraturan Perundang-undangan (Lembaran Negara Republik Indonesia Tahun 2011 Nomor 82, Tambahan Lembaran Negara Republik Indonesia Nomor 5234) sebagaimana telah diubah dengan Undang-Undang Nomor 15 Tahun 2019 tentang Perubahan Atas Undang-Undang Nomor 12 Tahun 2011 tentang Pembentukan Peraturan Perundang-undangan (Lembaran Negara Republik Indonesia Tahun 2019 Nomor 183, Tambahan Lembaran Negara Republik Indonesia Nomor 6398);
3. Undang-Undang Nomor 18 Tahun 2012 tentang Pangan (Lembaran Negara Republik Indonesia Tahun 2012 Nomor 227, Tambahan Lembaran Negara Republik Indonesia Nomor 5360);

4. Undang-Undang Nomor 23 Tahun 2014 tentang Pemerintahan Daerah (Lembaran Negara Republik Indonesia Tahun 2014 Nomor 244, Tambahan Lembaran Negara Republik Indonesia Nomor 5587) sebagaimana telah diubah beberapa kali terakhir dengan Undang-Undang Nomor 9 Tahun 2015 tentang Perubahan Kedua Atas Undang-Undang Nomor 23 Tahun 2014 tentang Pemerintahan Daerah (Lembaran Negara Republik Indonesia Tahun 2015 Nomor 58 Tambahan Lembaran Negara Republik Indonesia Nomor 5679);
5. Undang-Undang Nomor 17 Tahun 2019 tentang Sumber Daya Air (Lembaran Negara Republik Indonesia Tahun 2019 Nomor 190, Tambahan Lembaran Negara Republik Indonesia Nomor 6405);
6. Undang-Undang Nomor 22 Tahun 2019 tentang Sistem Budi Daya Pertanian Berkelanjutan (Lembaran Negara Republik Indonesia Tahun 2019 Nomor 201, Tambahan Lembaran Negara Republik Indonesia Nomor 6412);
7. Undang-Undang Nomor 11 Tahun 2020 tentang Cipta Kerja (Lembaran Negara Republik Indonesia Tahun 2020 Nomor 245, Tambahan Lembaran Negara Republik Indonesia Nomor 6573);
8. Peraturan Pemerintah Nomor 22 Tahun 1982 tentang Tata Pengaturan Air (Lembaran Negara Republik Indonesia Tahun 1982 Nomor 37, Tambahan Lembaran Negara Republik Indonesia Nomor 3225);
9. Peraturan Pemerintah Nomor 68 Tahun 2002 tentang Ketahanan Pangan (Lembaran Negara Republik Indonesia Tahun 2002 Nomor 142, Tambahan Lembaran Negara Republik Indonesia Nomor 4254);
10. Peraturan Pemerintah Nomor 20 Tahun 2006 tentang Irigasi (Lembaran Negara Republik Indonesia Tahun 2006 Nomor 46, Tambahan Lembaran Negara Republik Indonesia Nomor 4624);
11. Peraturan Daerah Propinsi Jawa Tengah Nomor 8 Tahun 2009 tentang Irigasi (Lembaran Daerah Provinsi Jawa Tengah Tahun 2009 Nomor 8);
12. Peraturan Daerah Nomor 12 Tahun 2016 tentang Pembentukan dan Susunan Perangkat Daerah Kabupaten Purbalingga (Lembaran Daerah Kabupaten Purbalingga Tahun 2016 Nomor 12, Tambahan Lembaran Daerah Kabupaten Purbalingga Nomor 30) sebagaimana telah diubah dengan Peraturan Daerah Kabupaten Purbalingga Nomor 13 Tahun 2020 tentang Perubahan atas Peraturan Daerah Nomor 12 Tahun 2016 tentang Pembentukan dan Susunan Perangkat Daerah Kabupaten Purbalingga (Lembaran Daerah Kabupaten Purbalingga Tahun 2020 Nomor 13, Tambahan Lembaran Daerah Kabupaten Purbalingga Nomor 98);

13. Peraturan Daerah Kabupaten Purbalingga Nomor 5 Tahun 2011 tentang Rencana Tata Ruang Wilayah Kabupaten Purbalingga Tahun 2011-2031 (Lembaran Daerah Kabupaten Purbalingga Tahun 2011 Nomor 5) sebagaimana telah diubah dengan Peraturan Daerah Kabupaten Purbalingga Nomor 10 Tahun 2020 tentang Perubahan Atas Peraturan Daerah Kabupaten Purbalingga Nomor 5 Tahun 2011 tentang Rencana Tata Ruang Wilayah Kabupaten Purbalingga Tahun 2011-2031 (Lembaran Daerah Kabupaten Purbalingga Tahun 2020 Nomor 10, Tambahan Lembaran Daerah Kabupaten Purbalingga Nomor 97);

MEMUTUSKAN:

Menetapkan : PERATURAN BUPATI TENTANG POLA TANAM DAN RENCANA TATA TANAM PADA DAERAH IRIGASI DI KABUPATEN PURBALINGGA MASA TANAM TAHUN 2021-2022.

BAB I KETENTUAN UMUM

Pasal 1

Dalam Peraturan Bupati ini yang dimaksud dengan :

1. Daerah adalah Kabupaten Purbalingga.
2. Pemerintah Daerah adalah Bupati dan Perangkat Daerah sebagai unsur Penyelenggara Pemerintahan Daerah yang memimpin pelaksanaan urusan pemerintahan yang menjadi kewenangan daerah otonom.
3. Bupati adalah Bupati Purbalingga.
4. Komisi Irigasi adalah Komisi Irigasi Kabupaten Purbalingga.
5. Pelaksana Komisi Irigasi adalah Pelaksana Komisi Irigasi Kecamatan di Kabupaten Purbalingga.
6. Irigasi adalah usaha penyediaan, pengaturan, dan pembuangan air irigasi untuk menunjang pertanian yang jenisnya meliputi irigasi permukaan, irigasi rawa, irigasi bawah tanah, irigasi pompa, dan irigasi tambak.
7. Irigasi teknis adalah irigasi yang airnya dapat diatur dan diukur sejak pengambilan sampai dengan pintu-pintu dan box tersier (jumlah diketahui pasti).
8. Irigasi semi teknis adalah irigasi yang airnya dapat diatur tetapi tidak pasti dapat diukur (jumlah tersedia dapat dihitung).
9. Irigasi sederhana adalah irigasi yang mana air tersedia tidak pasti dapat diukur, dan pengaturan-pengaturan pembagian airnya dilakukan dengan sangat sederhana.
10. Daerah Irigasi adalah kesatuan Wilayah atau hamparan tanah yang mendapat air dari satu jaringan irigasi.
11. Pola tanam adalah ketentuan pengaturan urutan jenis tanam yang direncanakan untuk ditanam di dalam suatu Daerah Irigasi tertentu untuk satu tahun tanam, serta jadwal mulai dan berakhirnya masa tanam dari masing-masing jenis tanaman yang bersangkutan.

12. Sistem irigasi meliputi prasarana irigasi, air irigasi, manajemen irigasi, kelembagaan pengelolaan irigasi dan sumber daya manusia.
13. Penyediaan air irigasi adalah penentuan volume air per satuan waktu yang dialokasikan dari suatu sumber air untuk suatu daerah irigasi yang didasarkan waktu, jumlah, dan mutu sesuai dengan kebutuhan untuk menunjang pertanian dan keperluan lainnya.
14. Pengaturan air irigasi adalah kegiatan yang meliputi pembagian, pemberian, dan penggunaan air irigasi.
15. Pembagian air irigasi adalah kegiatan membagi air di bangunan bagi dalam jaringan primer dan/atau jaringan sekunder.
16. Pemberian air irigasi adalah kegiatan menyalurkan air dengan jumlah tertentu dari jaringan primer atau jaringan sekunder ke petak tersier.
17. Penggunaan air irigasi adalah kegiatan memanfaatkan air dari petak tersier untuk mengairi lahan pertanian pada saat diperlukan.
18. Pembuangan air irigasi yang selanjutnya disebut drainase adalah pengaliran kelebihan air yang sudah tidak dipergunakan pada suatu daerah irigasi tertentu.
19. Jaringan irigasi adalah saluran, bangunan, dan bangunan pelengkap yang merupakan satu kesatuan yang diperlukan untuk penyediaan, pembagian, pemberian, penggunaan dan pembuangan air irigasi.

BAB II
PELAKSANAAN POLA TANAM DAN RENCANA
TATA TANAM UNTUK SAWAH IRIGASI

Pasal 2

- (1) Pelaksanaan Pola Tanam dan Rencana Tata Tanam Sawah Irigasi pada Unit Pelaksana Teknis Dinas Pemeliharaan Jalan Jembatan dan Irigasi Wilayah Purbalingga, yang meliputi Kecamatan Purbalingga, Kecamatan Kalimanah, Kecamatan Padamara, Kecamatan Kutasari, Kecamatan Bojongsari, dan sebagian Kecamatan Kemangkon sebagaimana tercantum dalam Lampiran IA sampai dengan Lampiran IJ yang merupakan bagian tidak terpisahkan dari Peraturan Bupati ini.
- (2) Pelaksanaan Pola Tanam dan Rencana Tata Tanam Sawah Irigasi pada Unit Pelaksana Teknis Dinas Pemeliharaan Jalan Jembatan dan Irigasi Wilayah Bukateja yang meliputi Kecamatan Bukateja, Kecamatan Kaligondang, Kecamatan Kejobong, dan Kecamatan Kemangkon, sebagaimana tercantum dalam Lampiran IIA sampai dengan Lampiran IIE yang merupakan bagian tidak terpisahkan dari Peraturan Bupati ini.
- (3) Pelaksanaan Pola Tanam dan Rencana Tata Tanam Sawah Irigasi pada unit Pelaksana Teknis Dinas Pemeliharaan Jalan Jembatan dan Irigasi Wilayah Bobotsari yang meliputi Kecamatan Bobotsari, Kecamatan Mrebet, Kecamatan Karangreja, Kecamatan Karangjambu, dan Kecamatan Karanganyar, sebagaimana tercantum dalam Lampiran IIIA sampai dengan Lampiran IIID yang merupakan bagian tidak terpisahkan dari Peraturan Bupati ini.

- (4) Pelaksanaan Pola Tanam dan Rencana Tata Tanam Sawah Irigasi pada Unit Pelaksana Teknis Dinas Pemeliharaan Jalan Jembatan dan Irigasi Wilayah Rembang yang meliputi Kecamatan Rembang, Kecamatan Karangmoncol, Kecamatan Pengadegan dan Kecamatan Kertanegara, sebagaimana tercantum dalam Lampiran IVA dan Lampiran IVB yang merupakan bagian tidak terpisahkan dari Peraturan Bupati ini.

Pasal 3

Luas dan Areal Sawah Irigasi yang dipolakan sebagaimana dimaksud dalam Pasal 2 sebagaimana tercantum dalam Lampiran V yang merupakan bagian tidak terpisahkan dari Peraturan Bupati ini.

Pasal 4

- (1) Pelayanan air irigasi teknis, irigasi semi teknis, dan irigasi sederhana secara umum diatur areal sawah yang dipolakan sebagaimana dimaksud dalam Pasal 2.
- (2) Pelayanan air secara khusus untuk Daerah Irigasi Banjarcarya secara terus menerus mengalir selama 9 (sembilan) bulan dan pengeringan secara terputus-putus selama 3 (tiga) bulan dilaksanakan pada bulan Agustus, September, dan Oktober, sebagaimana tercantum dalam Lampiran VI yang merupakan bagian tidak terpisahkan dari Peraturan Bupati ini.

BAB III PEMBIAYAAN

Pasal 5

Semua biaya yang timbul sebagai akibat ditetapkannya Peraturan Bupati ini dibebankan kepada Anggaran Pendapatan dan Belanja Daerah Kabupaten Purbalingga Tahun Anggaran 2021.

BAB IV SANKSI

Pasal 6

Bagi Pengguna air irigasi yang tidak mentaati Peraturan Bupati ini, akan dikenakan sanksi tidak akan dilayani permintaan kebutuhan airnya.

BAB V KETENTUAN PENUTUP

Pasal 7

Kepala Dinas Pekerjaan Umum dan Penataan Ruang Kabupaten Purbalingga bertanggungjawab atas pelaksanaan Peraturan Bupati ini.

Pasal 8

Peraturan Bupati ini mulai berlaku pada tanggal diundangkan.

Agar setiap orang mengetahuinya memerintahkan pengundangan Peraturan Bupati ini dengan penempatannya dalam Berita Daerah Kabupaten Purbalingga.

Ditetapkan di Purbalingga
pada tanggal 15 September 2021

BUPATI PURBALINGGA,



DYAH HAYUNING PRATIWI





Diundangkan di Purbalingga
pada tanggal 15 September 2021

SEKRETARIS DAERAH
KABUPATEN PURBALINGGA,



HERNI SULASTI

BERITA DAERAH KABUPATEN PURBALINGGA TAHUN 2021 NOMOR 69

NO	JABATAN	PARAF
1.	Sekretaris Daerah	
2.	Asisten Pemerintahan dan Kesra	
3.	Kepala DPU-PR	
4.	Kepala Bagian Hukum	

LAMPIRAN I A
 PERATURAN BUPATI PURBALINGGA
 NOMOR 69 TAHUN 2021
 TENTANG
 POLA TANAM DAN RENCANA TATA TANAM PADA
 DAERAH IRIGASI KABUPATEN PURBALINGGA
 MASA TANAM TAHUN 2021 - 2022

GRAFIK POLA TANAM DAN RENCANA TATA TANAM DAERAH IRIGASI DI WILAYAH KECAMATAN PURBALINGGA, KALIMANAH, DAN KEMANGKON

No.	URAIAN	2021						2022														KETERANGAN						
		OKT		NOP		DES		JAN		PEB		MARET		APRIL		MEI		JUNI		JULI			AGUST		SEPT			
		I	II	I	II	I	II	I	II	I	II	I	II	I	II	I	II	I	II	I	II		I	II	I	II		
	POLA TANAM DENGAN POLA PADI - PADI-PALAWIJA DAERAH IRIGASI LIMPAKDAU LUAS AREAL : 792,309 HA																											<p>■ : Garapan/bibit</p> <p>■ : Padi rendeng</p> <p>■ : Padi gadu</p> <p>□ : Palawija</p> <p>→ : Air mengalir</p> <p>▨ : Pengeringan</p>
	KEBUTUHAN AIR DISAWAH	0	594	990	990	886	886	574	574	574	431	668	668	891	728	673	673	673	673	505	336	0	0	0	0			
	KEBUTUHAN AIR DIBENDUNG	574	673	1148	1148	1034	1034	722	722	722	542	779	779	1039	876	821	821	821	821	616	410	410	410	410	410			
	KETERSEDIAAN AIR DISUNGAI	628	633	785	785	706	706	790	790	706	706	706	775	895	895	845	845	845	830	633	520	520	520	520	520			
		Kebutuhan air dan ketersediaan dalam liter / detik																										

Diundangkan di Purbalingga
 pada tanggal 15 September 2021

SEKRETARIS DAERAH
 KABUPATEN PURBALINGGA,

HERNI SULASTI

BERITA DAERAH KABUPATEN PURBALINGGA TAHUN 2021 NOMOR 69

NO	JABATAN	PARAF
1	Sekretaris Daerah	
2	Asisten Pemerintahan dan Kesra	
3	Kepala DPU-PR	
4	Kepala Bagian Hukum	

BUPATI PURBALINGGA,

DYAH HAYUNING PRATIWI

LAMPIRAN I B
 PERATURAN BUPATI PURBALINGGA
 NOMOR 69 TAHUN 2021
 TENTANG
 POLA TANAM DAN RENCANA TATA TANAM PADA
 DAERAH IRIGASI KABUPATEN PURBALINGGA
 MASA TANAM TAHUN 2021 - 2022

GRAFIK POLA TANAM DAN RENCANA TATA TANAM DAERAH IRIGASI DI WILAYAH KECAMATAN KALIMANAH DAN KEMANGKON

No.	URAIAN	2021						2022														KETERANGAN				
		OKT		NOP		DES		JAN		PEB		MARET		APRIL		MEI		JUNI		JULI			AGUST		SEPT	
		I	II	I	II	I	II	I	II	I	II	I	II	I	II	I	II	I	II	I	II		I	II	I	II
1.	POLA TANAM DENGAN POLA PADI - PADI-PALAWIJA DAERAH IRIGASI RABAK LUAS AREAL : 420,205 HA GOLONGAN I HM.0 S/D HM.21+40																									
2.	GOLONGAN II HM.21+40 S/D HM.56																									
	KEBUTUHAN AIR DISAWAH	0	263	394	415	359	462	462	462	228	430	430	415	385	357	357	357	357	268	187	130	0	0	0	Kebutuhan air dan ketersediaan dalam liter / detik	
	KEBUTUHAN AIR DIBENDUNG	151	241	472	493	437	540	540	540	540	534	508	508	493	463	435	435	485	346	229	250	250	250			
	KETERSEDIAAN AIR DISUNGAI	174	306	384	493	493	522	522	585	611	611	642	642	583	583	611	611	611	522	493	400	400	400			

Diundangkan di Purbalingga
 pada tanggal 15 September 2021

SEKRETARIS DAERAH
 KABUPATEN PURBALINGGA,

HERNI SULASTI

BERITA DAERAH KABUPATEN PURBALINGGA TAHUN 2021 NOMOR 69

NO	JABATAN	PARAF
1	Sekretaris Daerah	
2	Asisten Pemerintahan dan Kesra	
3	Kepala DPU - PR	
4	Kepala Bagian Hukum	

BUPATI PURBALINGGA,


DYAH HAYUNING PRATIWI

GRAFIK POLA TANAM DAN RENCANA TATA TANAM DAERAH IRIGASI DI WILAYAH KECAMATAN BOJONGSARI





No.	URAIAN	2021						2022														KETERANGAN					
		OKT		NOP		DES		JAN		PEB		MARET		APRIL		MEI		JUNI		JULI			AGUST		SEPT		
		I	II	I	II	I	II	I	II	I	II	I	II	I	II	I	II	I	II	I	II		I	II	I	II	
	POLA TANAM DENGAN POLA PADI - PADI-PALAWIJA DAERAH IRIGASI KEDUNGSUNG LUAS AREAL : 238 HA																										<p>■ : Garapan/bibit</p> <p>■ : Padi rendeng</p> <p>■ : Padi gadu</p> <p>□ : Palawija</p> <p>→ : Air mengalir</p> <p>▨ : Pengeringan</p>
	KEBUTUHAN AIR DISAWAH	0	169	169	235	204	173	173	173	220	220	236	235	224	262	262	202	202	135	101	0	0	0	0	0	Kebutuhan air dan ketersediaan dalam liter / detik	
	KEBUTUHAN AIR DIBENDUNG	48	214	214	283	249	232	232	232	279	279	295	294	283	261	261	261	261	194	160	160	160	160	160	160		
	KETERSEDIAAN AIR DISUNGAI	247	283	261	306	261	329	306	329	329	353	377	306	325	329	353	377	353	306	306	306	306	306	306	306		

Diundangkan di Purbalingga
 pada tanggal 15 September 2021

SEKRETARIS DAERAH
 KABUPATEN PURBALINGGA,


 HERNI SULASTI

BERITA DAERAH KABUPATEN PURBALINGGA TAHUN 2021 NOMOR 69

NO	JABATAN	PARAF
1	Sekretaris Daerah	
2	Asisten Pemerintahan dan Kesra	
3	Kepala DPU -PR	
4	Kepala Bagian Hukum	

BUPATI PURBALINGGA,


 DYAH HAYUNING PRATIWI

LAMPIRAN I D
 PERATURAN BUPATI PURBALINGGA
 NOMOR 69 TAHUN 2021
 TENTANG
 POLA TANAM DAN RENCANA TATA TANAM PADA
 DAERAH IRIGASI KABUPATEN PURBALINGGA
 MASA TANAM TAHUN 2021 - 2022

GRAFIK POLA TANAM DAN RENCANA TATA TANAM DAERAH IRIGASI DI WILAYAH KECAMATAN PURBALINGGA

No.	URAIAN	2021						2022														KETERANGAN				
		OKT		NOP		DES		JAN		PEB		MARET		APRIL		MEI		JUNI		JULI			AGUST		SEPT	
		I	II	I	II	I	II	I	II	I	II	I	II	I	II	I	II	I	II	I	II		I	II	I	II
	POLA TANAM DENGAN POLA PADI - PADI-PALAWIJA DAERAH IRIGASI LARANGAN I LUAS AREAL : 369,22 HA																									<ul style="list-style-type: none"> : Garapan/bibit : Padi rendeng : Padi gadu : Palawija : Air mengalir : Pengeringan
	KEBUTUHAN AIR DISAWAH	0	231	346	365	316	267	267	267	267	201	364	314	364	329	314	314	314	314	267	257	0	0	0	0	Kebutuhan air dan ketersediaan dalam liter / detik
	KEBUTUHAN AIR DIBENDUNG	75	300	145	434	385	336	336	336	336	270	433	383	433	398	383	383	383	383	336	226	226	226	226	226	
	KETERSEDIAAN AIR DISUNGAI	240	240	335	441	441	441	441	441	556	556	556	556	556	441	441	441	441	335	335	240	240	240	240	240	

Diundangkan di Purbalingga
 pada tanggal 15 September 2021

SEKRETARIS DAERAH
 KABUPATEN PURBALINGGA,

HERNI SULASTI

BERITA DAERAH KABUPATEN PURBALINGGA TAHUN 2021 NOMOR 69







NO	JABATAN	PARAF
1	Sekretaris Daerah	
2	Asisten Pemerintahan dan Kesra	
3	Kepala <u>DPU -PR</u>	
4	Kepala Bagian Hukum	

BUPATI PURBALINGGA,

DYAH HAYUNING PRATIWI

LAMPIRAN I E
 PERATURAN BUPATI PURBALINGGA
 NOMOR 69 TAHUN 2021
 TENTANG
 POLA TANAM DAN RENCANA TATA TANAM PADA
 DAERAH IRIGASI KABUPATEN PURBALINGGA
 MASA TANAM TAHUN 2021 - 2022

GRAFIK POLA TANAM DAN RENCANA TATA TANAM DAERAH IRIGASI DI WILAYAH KECAMATAN PURBALINGGA DAN KEMANGKON





No.	URAIAN	2021						2022																		KETERANGAN
		OKT		NOP		DES		JAN		PEB		MARET		APRIL		MEI		JUNI		JULI		AGUST		SEPT		
		I	II	I	II	I	II	I	II	I	II	I	II	I	II	I	II	I	II	I	II	I	II	I	II	
	POLA TANAM DENGAN POLA PADI - PADI-PALAWIJA DAERAH IRIGASI LARANGAN II LUAS AREAL : 376,10 HA																									<p>  : Garapan/bibit  : Padi rendeng  : Padi gadu  : Palawija  : Air mengalir  : Pengeringan </p>
	KEBUTUHAN AIR DISAWAH	0	235	432	371	309	273	273	273	273	339	372	397	371	326	320	320	320	320	342	116	0	0	0	0	
	KEBUTUHAN AIR DIBENDUNG	159	305	502	441	379	342	342	342	243	409	442	467	441	306	390	390	390	390	412	186	186	186	186	186	
	KETERSEDIAAN AIR DISUNGAI	161	261	445	445	389	389	445	445	389	445	445	445	445	389	389	389	389	445	445	326	326	326	326	326	

Diundangkan di Purbalingga
 pada tanggal 15 September 2021

SEKRETARIS DAERAH
 KABUPATEN PURBALINGGA,


 HERNI SULASTI

BERITA DAERAH KABUPATEN PURBALINGGA TAHUN 2021 NOMOR 69

NO	JABATAN	PARAF
1	Sekretaris Daerah	
2	Asisten Pemerintahan dan Kesra	
3	Kepala <u>DPV-PR</u>	
4	Kepala Bagian Hukum	

BUPATI PURBALINGGA,


 DYAH HAYUNING PRATIWI

LAMPIRAN I F
 PERATURAN BUPATI PURBALINGGA
 NOMOR 69 TAHUN 2021
 TENTANG
 POLA TANAM DAN RENCANA TATA TANAM PADA
 DAERAH IRIGASI KABUPATEN PURBALINGGA
 MASA TANAM TAHUN 2021 - 2022

GRAFIK POLA TANAM DAN RENCANA TATA TANAM DAERAH IRIGASI DI WILAYAH KECAMATAN KALIMANAH

No.	URAIAN	2021						2022														KETERANGAN				
		OKT		NOP		DES		JAN		PEB		MARET		APRIL		MEI		JUNI		JULI			AGUST		SEPT	
		I	II	I	II	I	II	I	II	I	II	I	II	I	II	I	II	I	II	I	II		I	II	I	II
1.	POLA TANAM DENGAN POLA PADI - PADI-PALAWIJA DAERAH IRIGASI KALIMANAH KARANGSARI																									: Garapan/bibit : Padi rendeng : Padi gadu : Palawija : Air mengalir : Pengeringan
	LUAS AREAL : 231,05 HA																									
	GOLONGAN I : SAL. SEK. I																									
2.	GOLONGAN II : SAL. SEK. II																									: Garapan/bibit : Padi rendeng : Padi gadu : Palawija : Air mengalir : Pengeringan
	KEBUTUHAN AIR DISAWAH	0	144	289	228	167	167	167	167	126	213	255	227	265	260	260	260	260	195	97	55	0	0	0	Kebutuhan air dan ketersediaan dalam liter / detik	
	KEBUTUHAN AIR DIBENDUNG	115	187	332	271	210	210	210	210	169	255	248	270	308	303	303	303	303	238	238	238	238	238	238		
	KETERSEDIAAN AIR DISUNGAI	163	231	349	308	308	328	295	281	281	281	262	324	324	324	324	354	354	354	308	308	308	308	308		

Diundangkan di Purbalingga
 pada tanggal 15 September 2021

SEKRETARIS DAERAH
 KABUPATEN PURBALINGGA,

Herni Sulasti
 HERNI SULASTI

BERITA DAERAH KABUPATEN PURBALINGGA TAHUN 2021 NOMOR 69

NO	JABATAN	PARAF
1	Sekretaris Daerah	<i>[Signature]</i>
2	Asisten Pemerintahan dan Kesra	<i>[Signature]</i>
3	Kepala DPU-PR	<i>[Signature]</i>
4	Kepala Bagian Hukum	<i>[Signature]</i>

BUPATI PURBALINGGA,

[Signature]
 DYAH HAYUNING PRATIWI

LAMPIRAN I G
 PERATURAN BUPATI PURBALINGGA
 NOMOR 69 TAHUN 2021
 TENTANG
 POLA TANAM DAN RENCANA TATA TANAM PADA
 DAERAH IRIGASI KABUPATEN PURBALINGGA
 MASA TANAM TAHUN 2021 - 2022

GRAFIK POLA TANAM DAN RENCANA TATA TANAM DAERAH IRIGASI DI WILAYAH KECAMATAN KUTASARI

No.	URAIAN	2021						2022																		KETERANGAN
		OKT		NOP		DES		JAN		PEB		MARET		APRIL		MEI		JUNI		JULI		AGUST		SEPT		
		I	II	I	II	I	II	I	II	I	II	I	II	I	II	I	II	I	II	I	II	I	II	I	II	
	POLA TANAM DENGAN POLA PADI - PADI-PALAWIJA DAERAH IRIGASI KEDUNG JAMPANG LUAS AREAL : 304,12 Ha																									: Garapan/bibit : Padi rendeng : Padi gadu : Palawija : Air mengalir : Pengeringan
	KEBUTUHAN AIR DISAWAH KEBUTUHAN AIR DIBENDUNG KETERSEDIAAN AIR DISUNGAI	0	185	380	300	220	220	220	220	220	165	295	295	250	255	255	255	255	255	200	120	0	0	0	0	Kebutuhan air dan ketersediaan dalam liter / detik

Diundangkan di Purbalingga
 pada tanggal 15 September 2021





SEKRETARIS DAERAH
 KABUPATEN PURBALINGGA,


 HERNI SULASTI

BERITA DAERAH KABUPATEN PURBALINGGA TAHUN 2021 NOMOR 69

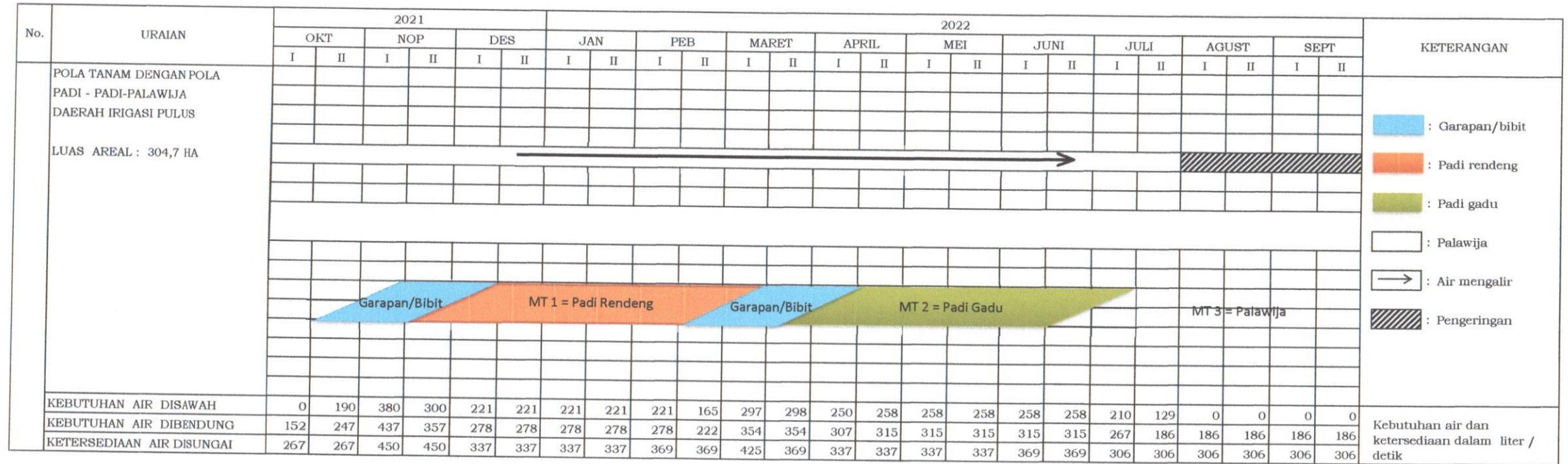
BUPATI PURBALINGGA,


 DYAH HAYUNING PRATIWI

NO	JABATAN	PARAF
1	Sekretaris Daerah	
2	Asisten Pemerintahan dan Kesra	
3	Kepala DPU-PR	
4	Kepala Bagian Hukum	

LAMPIRAN I H
PERATURAN BUPATI PURBALINGGA
NOMOR 69 TAHUN 2021
TENTANG
POLA TANAM DAN RENCANA TATA TANAM PADA
DAERAH IRIGASI KABUPATEN PURBALINGGA
MASA TANAM TAHUN 2021 - 2022

GRAFIK POLA TANAM DAN RENCANA TATA TANAM DAERAH IRIGASI DI WILAYAH KECAMATAN PADAMARA







Diundangkan di Purbalingga
pada tanggal 15 September 2021

SEKRETARIS DAERAH
KABUPATEN PURBALINGGA,


HERNI SULASTI

BERITA DAERAH KABUPATEN PURBALINGGA TAHUN 2021 NOMOR 69

NO	JABATAN	PARAF
1	Sekretaris Daerah	
2	Asisten Pemerintahan dan Kesra	
3	Kepala DPU - PR	
4	Kepala Bagian Hukum	

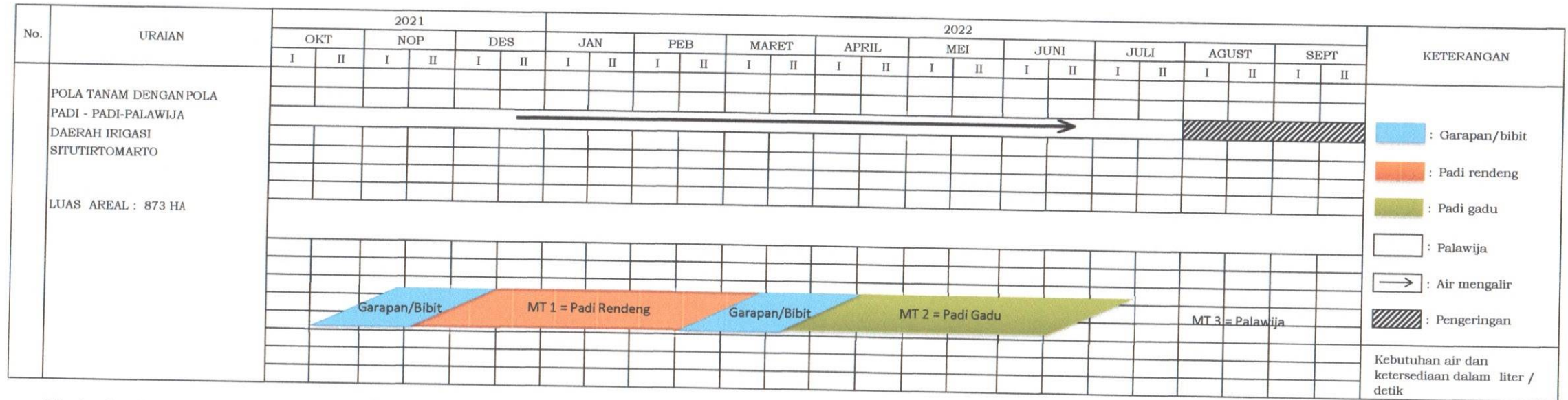
BUPATI PURBALINGGA,



DYAH HAYUNING PRATIWI

LAMPIRAN I I
 PERATURAN BUPATI PURBALINGGA
 NOMOR 69 TAHUN 2021
 TENTANG
 POLA TANAM DAN RENCANA TATA TANAM PADA
 DAERAH IRIGASI KABUPATEN PURBALINGGA
 MASA TANAM TAHUN 2021 - 2022

GRAFIK POLA TANAM DAN RENCANA TATA TANAM DAERAH IRIGASI DI WILAYAH KECAMATAN KUTASARI



Diundangkan di Purbalingga
 pada tanggal 15 September 2021

SEKRETARIS DAERAH
 KABUPATEN PURBALINGGA,

HERNI SULASTI

BERITA DAERAH KABUPATEN PURBALINGGA TAHUN 2021 NOMOR 69

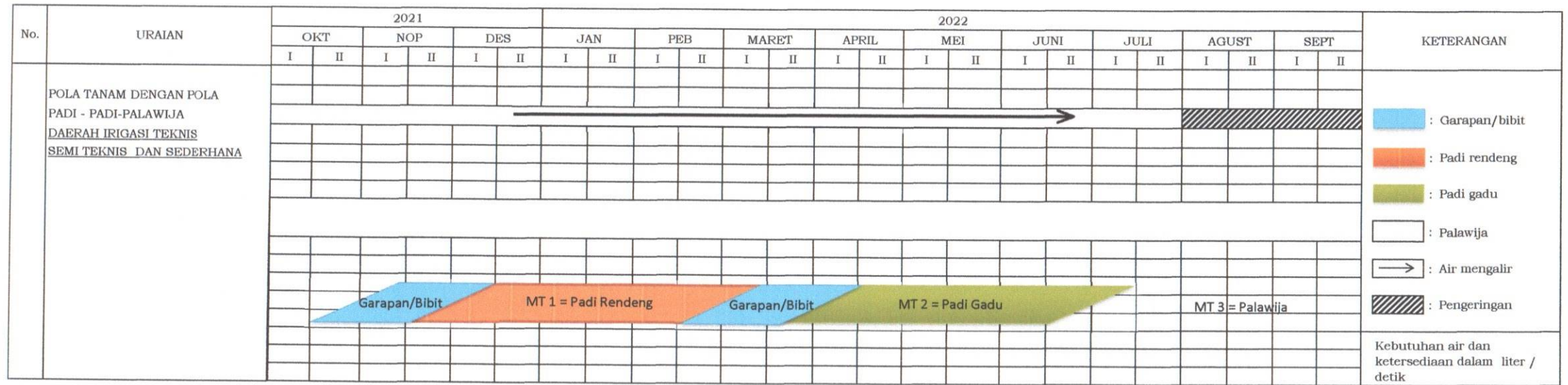
BUPATI PURBALINGGA,

DYAH HAYUNING PRATIWI

NO	JABATAN	PARAF
1	Sekretaris Daerah	
2	Asisten Pemerintahan dan Kesra	
3	Kepala <u>DPU-PR</u>	
4	Kepala Bagian Hukum	

LAMPIRAN I J
 PERATURAN BUPATI PURBALINGGA
 NOMOR 69 TAHUN 2021
 TENTANG
 POLA TANAM DAN RENCANA TATA TANAM PADA
 DAERAH IRIGASI KABUPATEN PURBALINGGA
 MASA TANAM TAHUN 2021 - 2022

GRAFIK POLA TANAM DAN RENCANA TATA TANAM DAERAH IRIGASI DI WILAYAH KECAMATAN
 PURBALINGGA, KALIMANAH, PADAMARA, KUTASARI DAN BOJONGSARI



Diundangkan di Purbalingga
 pada tanggal 15 September 2021

SEKRETARIS DAERAH
 KABUPATEN PURBALINGGA,

Herni Sulasti
 HERNI SULASTI

BERITA DAERAH KABUPATEN PURBALINGGA TAHUN 2021 NOMOR 69

NO	JABATAN	PARAF
1	Sekretaris Daerah	<i>[Signature]</i>
2	Asisten Pemerintahan dan Kesra	<i>[Signature]</i>
3	Kepala <u>DPU-PR</u>	<i>[Signature]</i>
4	Kepala Bagian Hukum	<i>[Signature]</i>

BUPATI PURBALINGGA,

Dyah Hayuning Pratiwi
 DYAH HAYUNING PRATIWI

LAMPIRAN II A
 PERATURAN BUPATI PURBALINGGA
 NOMOR 69 TAHUN 2021
 TENTANG
 POLA TANAM DAN RENCANA TATA TANAM PADA
 DAERAH IRIGASI KABUPATEN PURBALINGGA
 MASA TANAM TAHUN 2021 - 2022

GRAFIK POLA TANAM DAN RENCANA TATA TANAM DAERAH IRIGASI DI WILAYAH KECAMATAN BUKATEJA, KEMANGKON DAN KEJOBONG

No.	URAIAN	2021						2022														KETERANGAN				
		OKT		NOP		DES		JAN		PEB		MARET		APRIL		MEI		JUNI		JULI			AGUST		SEPT	
		I	II	I	II	I	II	I	II	I	II	I	II	I	II	I	II	I	II	I	II		I	II	I	II
	POLA TANAM DENGAN POLA PADI - PADI-PALAWIJA DAERAH IRIGASI BANJARCAHYANA LUAS AREAL : 3.696 HA																									
	KEBUTUHAN AIR DISAWAH	0	3250	6501	6501	5760	4875	4875	4875	4875	4525	4500	5750	5760	4830	4796	4568	4568	4825	4450	4255	0	0	0	0	
	KEBUTUHAN AIR DIBENDUNG	2281	4562	9050	9125	6725	5715	5715	5715	5715	5995	5995	6725	6725	5995	5995	5995	5708	6029	5520	4682	4682	4682	4682	4682	
	KETERSEDIAAN AIR DISUNGAI	3753	4708	4708	5563	5116	5750	5760	5760	5760	5760	5352	5352	5242	5242	5242	4708	5208	5116	5116	5116	5116	5116	5116		

Diundangkan di Purbalingga
 pada tanggal 15 September 2021

SEKRETARIS DAERAH
 KABUPATEN PURBALINGGA,

HERNI SULASTI

BERITA DAERAH KABUPATEN PURBALINGGA TAHUN 2021 NOMOR 69

NO	JABATAN	PARAF
1	Sekretaris Daerah	
2	Asisten Pemerintahan dan Kesra	
3	Kepala DPU-PR	
4	Kepala Bagian Hukum	

BUPATI PURBALINGGA,

DYAH HAYUNING PRATIWI

LAMPIRAN II B
 PERATURAN BUPATI PURBALINGGA
 NOMOR 69 TAHUN 2021
 TENTANG
 POLA TANAM DAN RENCANA TATA TANAM PADA
 DAERAH IRIGASI KABUPATEN PURBALINGGA
 MASA TANAM TAHUN 2021 - 2022

GRAFIK POLA TANAM DAN RENCANA TATA TANAM DAERAH IRIGASI
 DI WILAYAH KECAMATAN KALIGONDANG, KEJOBONG, KEMANGKON DAN BUKATEJA

No.	URAIAN	2021						2022														KETERANGAN				
		OKT		NOP		DES		JAN		PEB		MARET		APRIL		MEI		JUNI		JULI			AGUST		SEPT	
		I	II	I	II	I	II	I	II	I	II	I	II	I	II	I	II	I	II	I	II		I	II	I	II
	POLA TANAM DENGAN POLA PADI - PADI-PALAWIJA DAERAH IRIGASI KRENCENG LUAS AREAL : 1.375,108 HA																									<ul style="list-style-type: none"> Garapan/bibit Padi rendeng Padi gadu Palawija Air mengalir Pengeringan
	KEBUTUHAN AIR DISAWAH	0	1235	2040	2850	2775	2950	2550	2550	2550	2550	1950	3004	2950	2950	2450	2435	2435	2340	2300	1535	0	0	0	0	Kebutuhan air dan ketersediaan dalam liter / detik
	KEBUTUHAN AIR DIBENDUNG	1469	1643	2721	3790	3691	3392	3392	3392	3392	2594	3995	3923	3923	3923	3238	3238	3112	3059	2041	2041	2041	2041	2041		
	KETERSEDIAAN AIR DISUNGAI	4042	24326	39938	49955	34853	38937	48882	49759	46281	38631	36006	26630	19930	27596	19050	16021	7800	9588	6906	6805	6805	6805	6805		

Diundangkan di Purbalingga
 pada tanggal 15 September 2021

SEKRETARIS DAERAH
 KABUPATEN PURBALINGGA,

HERNI SULASTI

BERITA DAERAH KABUPATEN PURBALINGGA TAHUN 2021 NOMOR 69

NO	JABATAN	PARAF
1	Sekretaris Daerah	
2	Asisten Pemerintahan dan Kesra	
3	Kepala DPU-PR	
4	Kepala Bagian Hukum	

BUPATI PURBALINGGA,

DYAH HAYUNING PRATIWI

LAMPIRAN II C
 PERATURAN BUPATI PURBALINGGA
 NOMOR 69 TAHUN 2021
 TENTANG
 POLA TANAM DAN RENCANA TATA TANAM PADA
 DAERAH IRRIGASI KABUPATEN PURBALINGGA
 MASA TANAM TAHUN 2021 - 2022

GRAFIK POLA TANAM DAN RENCANA TATA TANAM DAERAH IRRIGASI DI WILAYAH KECAMATAN KALIGONDANG

No.	URAIAN	2021						2022														KETERANGAN				
		OKT		NOP		DES		JAN		PEB		MARET		APRIL		MEI		JUNI		JULI			AGUST		SEPT	
		I	II	I	II	I	II	I	II	I	II	I	II	I	II	I	II	I	II	I	II		I	II	I	II
	POLA TANAM DENGAN POLA PADI - PADI-PALAWIJA DAERAH IRRIGASI SLINGA LUAS AREAL : 435,904 HA																									<ul style="list-style-type: none"> : Garapan/bibit : Padi rendeng : Padi gadu : Palawija → : Air mengalir : Pengeringan
	<div style="text-align: center;"> </div>																									
	KEBUTUHAN AIR DISAWAH	0	865	865	865	865	869	869	869	869	869	865	865	865	865	865	865	433	433	433	200	200	0	0	Kebutuhan air dan ketersediaan dalam liter / detik	
	KEBUTUHAN AIR DIBENDUNG	3000	3000	3000	3000	3000	3000	3000	3000	3000	3000	3000	3000	3000	3000	3000	3000	3000	3000	3000	3000	3000	0	0		
	KETERSEDIAAN AIR DISUNGAI	40000	65000	100000	100000	130000	130000	136000	136000	136000	136000	135000	110000	110000	110000	50000	50000	50000	30000	30000	30000	30000	30000	30000		

Diundangkan di Purbalingga
 pada tanggal 15 September 2021





SEKRETARIS DAERAH
 KABUPATEN PURBALINGGA,


 HERNI SULASTI

BERITA DAERAH KABUPATEN PURBALINGGA TAHUN 2021 NOMOR 69

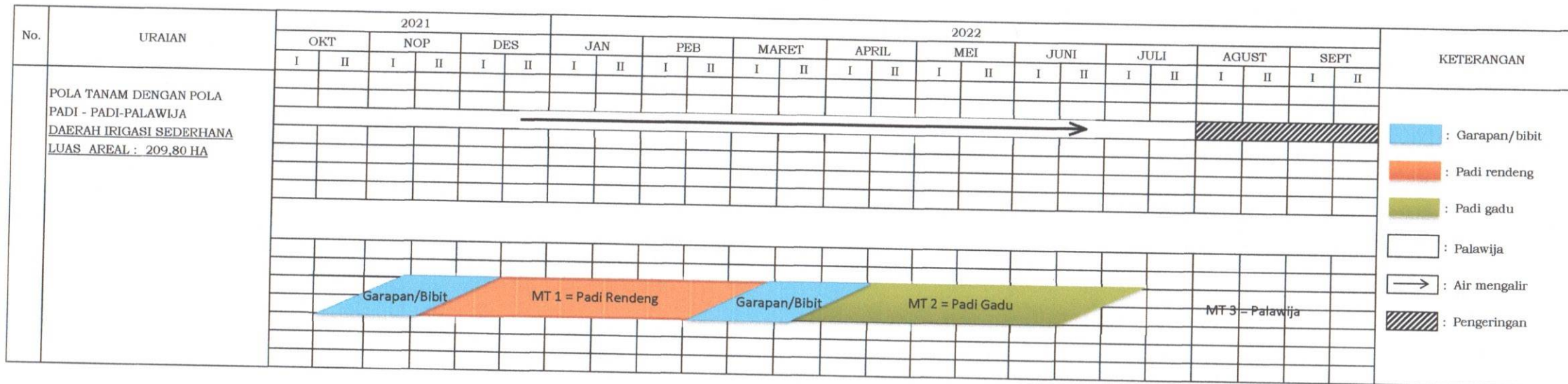
BUPATI PURBALINGGA,


 DYAH HAYUNING PRATIWI

NO	JABATAN	PARAF
1	Sekretaris Daerah	
2	Asisten Pemerintahan dan Kesra	
3	Kepala DPU-PA	
4	Kepala Bagian Hukum	

LAMPIRAN II D
 PERATURAN BUPATI PURBALINGGA
 NOMOR 69 TAHUN 2021
 TENTANG
 POLA TANAM DAN RENCANA TATA TANAM PADA
 DAERAH IRIGASI KABUPATEN PURBALINGGA
 MASA TANAM TAHUN 2021 - 2022

GRAFIK POLA TANAM DAN RENCANA TATA TANAM DAERAH IRIGASI DI WILAYAH KECAMATAN KALIGONDANG



Diundangkan di Purbalingga
 pada tanggal 15 September 2021

SEKRETARIS DAERAH
 KABUPATEN PURBALINGGA,

[Signature]
 HENI SULASTI

BERITA DAERAH KABUPATEN PURBALINGGA TAHUN 2021 NOMOR 69

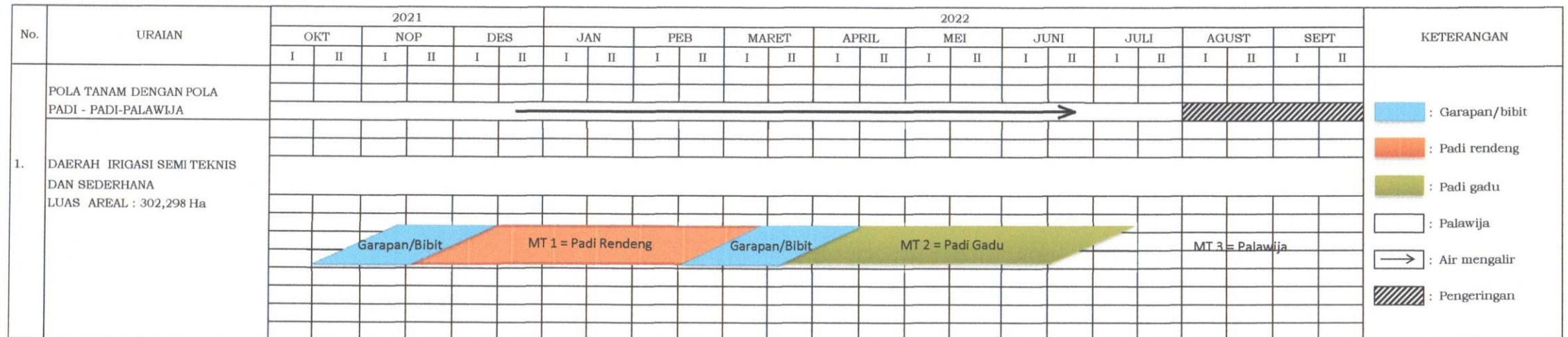
BUPATI PURBALINGGA,

[Signature]
 DYAH HAYUNING PRATIWI

NO	JABATAN	PARAF
1	Sekretaris Daerah	<i>[Signature]</i>
2	Asisten Pemerintahan dan Kesra	<i>[Signature]</i>
3	Kepala DPU-PR	<i>[Signature]</i>
4	Kepala Bagian Hukum	<i>[Signature]</i>

LAMPIRAN II E
 PERATURAN BUPATI PURBALINGGA
 NOMOR 69 TAHUN 2021
 TENTANG
 POLA TANAM DAN RENCANA TATA TANAM PADA
 DAERAH IRIGASI KABUPATEN PURBALINGGA
 MASA TANAM TAHUN 2021 - 2022

GRAFIK POLA TANAM DAN RENCANA TATA TANAM DAERAH IRIGASI DI WILAYAH KECAMATAN KEMANGKON



Diundangkan di Purbalingga
 pada tanggal 15 September 2021

SEKRETARIS DAERAH
 KABUPATEN PURBALINGGA,

HERNI SULASTI

BERITA DAERAH KABUPATEN PURBALINGGA TAHUN 2021 NOMOR 69

BUPATI PURBALINGGA,

DYAH HAYUNING PRATIWI

NO	JABATAN	PARAF
1	Sekretaris Daerah	
2	Asisten Pemerintahan dan Kesra	
3	Kepala DPU-PR	
4	Kepala Bagian Hukum	

LAMPIRAN III A
 PERATURAN BUPATI PURBALINGGA
 NOMOR 69 TAHUN 2021
 TENTANG
 POLA TANAM DAN RENCANA TATA TANAM PADA
 DAERAH IRIGASI KABUPATEN PURBALINGGA
 MASA TANAM TAHUN 2021 - 2022

GRAFIK POLA TANAM DAN RENCANA TATA TANAM DAERAH IRIGASI DI WILAYAH KECAMATAN BOBOTSARI

No.	URAIAN	2021						2022														KETERANGAN					
		OKT		NOP		DES		JAN		PEB		MARET		APRIL		MEI		JUNI		JULI			AGUST		SEPT		
		I	II	I	II	I	II	I	II	I	II	I	II	I	II	I	II	I	II	I	II		I	II	I	II	
1.	POLA TANAM DENGAN POLA PADI - PADI-PALAWIJA DAERAH IRIGASI DAGAN LUAS AREAL : 587,227 HA GOLONGAN I HM 0 S/D HM 20+48 LUAS AREAL : 312,197 Ha	→																									
2.	GOLONGAN II HM 20+48 S/D HM 34+88 LUAS AREAL : 275,03 Ha																										
	KEBUTUHAN AIR DISAWAH	0	504	844	700	536	536	536	536	536	536	485	770	770	609	609	609	609	609	410	234	0	0	0	0		
	KEBUTUHAN AIR DIBENDUNG	305	614	844	700	536	536	536	536	536	536	485	770	770	609	609	609	609	609	410	234	0	0	0	0		
	KETERSEDIAAN AIR DISUNGAI	362	680	854	854	684	677	677	680	680	854	677	854	854	677	677	677	680	680	680	362	362	362	362	362	Kebutuhan air dan ketersediaan dalam liter / detik	

Diundangkan di Purbalingga
 pada tanggal 15 September 2021

SEKRETARIS DAERAH
 KABUPATEN PURBALINGGA,

HERNI SULASTI

BERITA DAERAH KABUPATEN PURBALINGGA TAHUN 2021 NOMOR 69

NO	JABATAN	PARAF
1	Sekretaris Daerah	
2	Asisten Pemerintahan dan Kesra	
3	Kepala DPU-PR	
4	Kepala Bagian Hukum	

BUPATI PURBALINGGA,

DYAH HAYUNING PRATIWI

LAMPIRAN III C
 PERATURAN BUPATI PURBALINGGA
 NOMOR 69 TAHUN 2021
 TENTANG
 POLA TANAM DAN RENCANA TATA TANAM PADA
 DAERAH IRIGASI KABUPATEN PURBALINGGA
 MASA TANAM TAHUN 2021 - 2022

GRAFIK POLA TANAM DAN RENCANA TATA TANAM DAERAH IRIGASI DI WILAYAH KECAMATAN MREBET

No.	URAIAN	2021						2022														KETERANGAN				
		OKT		NOP		DES		JAN		PEB		MARET		APRIL		MEI		JUNI		JULI			AGUST		SEPT	
		I	II	I	II	I	II	I	II	I	II	I	II	I	II	I	II	I	II	I	II		I	II	I	II
	POLA TANAM DENGAN POLA PADI - PADI-PALAWIJA DAERAH IRIGASI TUKARUS I+II LUAS AREAL : 317,99 HA																									■ : Garapan/bibit ■ : Padi rendeng ■ : Padi gadu □ : Palawija → : Air mengalir ▨ : Pengeringan
	KEBUTUHAN AIR DISAWAH	0	397	397	231	231	231	231	231	231	165	358	358	358	270	270	270	270	270	165	95	0	0	0	0	
	KEBUTUHAN AIR DIBENDUNG	277	476	476	310	310	310	310	310	310	244	437	437	437	349	349	349	349	349	244	244	244	244	244	244	
	KETERSEDIAAN AIR DISUNGAI	350	480	480	480	505	505	505	480	480	480	530	530	530	480	480	480	480	425	325	315	315	315	315	Kebutuhan air dan ketersediaan dalam liter / detik	

Diundangkan di Purbalingga
 pada tanggal 15 September 2021

SEKRETARIS DAERAH
 KABUPATEN PURBALINGGA,

HERNI SULASTI

BERITA DAERAH KABUPATEN PURBALINGGA TAHUN 2021 NOMOR 69


BUPATI PURBALINGGA,

DYAH HAYUNING PRATIWI

NO	JABATAN	PARAF
1	Sekretaris Daerah	
2	Asisten Pemerintahan dan Kesra	
3	Kepala DPU - PR	
4	Kepala Bagian Hukum	

LAMPIRAN IV A
 PERATURAN BUPATI PURBALINGGA
 NOMOR 69 TAHUN 2021
 TENTANG
 POLA TANAM DAN RENCANA TATA TANAM PADA
 DAERAH IRIGASI KABUPATEN PURBALINGGA
 MASA TANAM TAHUN 2021 - 2022

GRAFIK POLA TANAM DAN RENCANA TATA TANAM DAERAH IRIGASI
 DI WILAYAH KECAMATAN REMBANG, KECAMATAN KARANGMONCOL DAN KECAMATAN KERTANEGARA.



Diundangkan di Purbalingga
 pada tanggal 15 September 2021





SEKRETARIS DAERAH
 KABUPATEN PURBALINGGA,


 HERNI SULASTI

BERITA DAERAH KABUPATEN PURBALINGGA TAHUN 2021 NOMOR 69

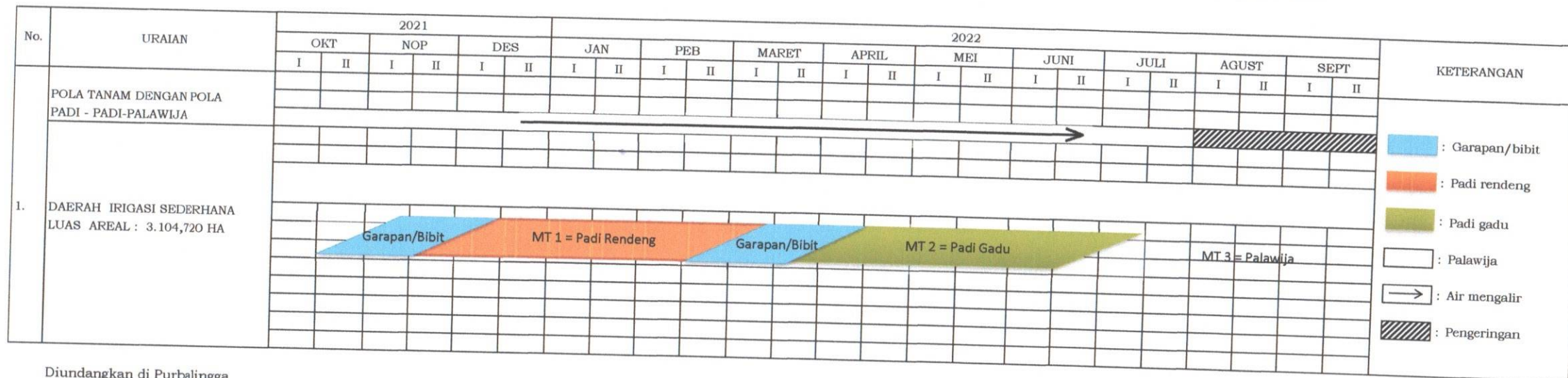
BUPATI PURBALINGGA,


 DYAH HAYUNING PRATIWI

NO	JABATAN	PARAF
1	Sekretaris Daerah	
2	Asisten Pemerintahan dan Kesra	
3	Kepala DPU-PR	
4	Kepala Bagian Hukum	

LAMPIRAN IV B
 PERATURAN BUPATI PURBALINGGA
 NOMOR 69 TAHUN 2021
 TENTANG
 POLA TANAM DAN RENCANA TATA TANAM PADA
 DAERAH IRIGASI KABUPATEN PURBALINGGA
 MASA TANAM TAHUN 2021 - 2022

GRAFIK POLA TANAM DAN RENCANA TATA TANAM DAERAH IRIGASI DI KECAMATAN PENGADEGAN, REMBANG, KERTANEGARA DAN KARANGMONCOL



Diundangkan di Purbalingga
 pada tanggal 15 September 2021





SEKRETARIS DAERAH
 KABUPATEN PURBALINGGA,


 HERNI SULASTI

BERITA DAERAH KABUPATEN PURBALINGGA TAHUN 2021 NOMOR 69

BUPATI PURBALINGGA,


 DYAH HAYUNING PRATIWI

NO	JABATAN	PARAF
1	Sekretaris Daerah	
2	Asisten Pemerintahan dan Kesra	
3	Kepala DPV-PR	
4	Kepala Bagian Hukum	

LAMPIRAN V
 PERATURAN BUPATI PURBALINGGA
 NOMOR 69 TAHUN 2021
 TENTANG
 POLA TANAM DAN RENCANA TATA TANAM
 PADA DAERAH IRIGASI KABUPATEN PURBALINGGA
 MASA TANAM TAHUN 2020-2021

DAFTAR LUAS DAN AREAL SAWAH YANG DIPOLAKAN PADA TAHUN 2020-2021

NO.	KECAMATAN	SUNGAI	DAERAH IRIGASI / SALURAN	LUAS (HA)	TINGKAT JARINGAN	POLA TANAM (HA)					KET.
						PADI - PADI - PALAWIJA	PADI - PALAWIJA- PALAWIJA	PALAWIJA-PADI- PALAWIJA	LAIN - LAIN	JUMLAH	
1	2	3	4	5	6	7	8	9	10	11	12
I. 1	UPTD PURBALINGGA Purbalingga	Gemuruh	1 Larangan I	369,220	T	369,220	-	-	-	369,220	T = Teknis ST = Semi Teknis Sd = Sederhana
		Gringsing	2 Larangan II	89,110	T	89,110	-	-	-	89,110	
		Kajar	3 Kajar II	41,200	ST	41,200	-	-	-	41,200	
		Kajar	4 Karag	18,750	Sd	18,750	-	-	-	18,750	
		Gemuruh	5 Sl.Induk Limpakdau	12,000	T	12,000	-	-	-	12,000	
			6 Sl.Sek.Penambongan	147,610	T	147,610	-	-	-	147,610	
		Kajar	7 Situtirtomarto Sk.Dali	143,500	T	143,500	-	-	-	143,500	
		Jumlah 1			821,390		821,390	-	-	-	
2	Kalimanah	Ponggawa	1 Kedung Jeruk Legi	8,000	ST	8,000	-	-	-	8,000	
		Ponggawa	2 Tranggulasih	17,784	ST	17,784	-	-	-	17,784	
		Ponggawa	3 Rabak	160,466	T	160,466	-	-	-	160,466	
		Ponggawa	4 Siceting	93,000	ST	93,000	-	-	-	93,000	
		Ponggawa	5 Kalimanah/Kr.sari	231,051	ST	231,051	-	-	-	231,051	
		Ponggawa	6 Purwohadi	57,000	ST	57,000	-	-	-	57,000	
		Ponggawa	7 Kyai Wilah	126,690	ST	126,690	-	-	-	126,690	
		Ponggawa	8 Depok	29,000	ST	29,000	-	-	-	29,000	
		Ponggawa	9 Kedungklapa	109,785	ST	109,785	-	-	-	109,785	
		Jompo	10 Pribadi	99,000	ST	99,000	-	-	-	99,000	
		Jompo	11 Sibayur	13,000	Sd	13,000	-	-	-	13,000	
		Jompo	12 Karangsari	30,000	ST	30,000	-	-	-	30,000	
		Batu	13 Sinangka	14,000	Sd	14,000	-	-	-	14,000	
		Batu	14 Batu	23,000	Sd	23,000	-	-	-	23,000	
		Pulus	15 Pulus	162,000	T	162,000	-	-	-	162,000	
		Kabong	16 Limpakdau Sk.Sileot	276,629	T	276,629	-	-	-	276,629	
Jumlah 2			1.450,405		1.450,405	-	-	-	1.450,405		

1	2	3	4	5	6	7	8	9	10	11	12
3	Padamara	Gemuruh	1 Limpakdau SL.Induk	184,190	T	184,190	-	-	-	184,190	T = Teknis ST = Semi Teknis Sd = Sederhana
		Gringsing	2 SL.Sk.Karangsantul	77,170	T	77,170	-	-	-	77,170	
		Gemuruh	3 Bulakan Alang-alang	46,000	ST	46,000	-	-	-	46,000	
		Ponggawa	4 Kedungklapa	109,785	ST	109,785	-	-	-	109,785	
		Ponggawa	5 Kedungjampang	143,500	T	143,500	-	-	-	143,500	
		Ponggawa	6 Kedungdamang	10,000	Sd	10,000	-	-	-	10,000	
		Ponggawa	7 Wadastarum	95,000	Sd	95,000	-	-	-	95,000	
		Ponggawa	8 Kedungbelis	10,950	Sd	10,950	-	-	-	10,950	
		Pulus	9 Kedoya	10,500	ST	10,500	-	-	-	10,500	
		Pulus	10 Kedungsalak	25,000	Sd	25,000	-	-	-	25,000	
		Pulus	11 Pingit	90,350	Sd	90,350	-	-	-	90,350	
		Pulus	12 Sinangka	21,000	Sd	21,000	-	-	-	21,000	
		Pulus	13 Manggis	120,000	Sd	120,000	-	-	-	120,000	
		Pulus	14 Pulus	142,700	T	142,700	-	-	-	142,700	
		Pulus	15 Curug	34,000	Sd	34,000	-	-	-	34,000	
		Pulus	16 Ampel	6,000	Sd	6,000	-	-	-	6,000	
		Pulus	17 Genting	25,000	Sd	25,000	-	-	-	25,000	
		Mata Air	18 Brunyah	75,500	Sd	75,500	-	-	-	75,500	
		Arus	19 Kedungarus	122,500	Sd	122,500	-	-	-	122,500	
		Mata Air	20 Tuksewu	20,000	Sd	20,000	-	-	-	20,000	
		Tinggar	21 Tinggar	25,000	Sd	25,000	-	-	-	25,000	
		Tinggar	22 Petir	41,000	Sd	41,000	-	-	-	41,000	
		Tinggar	23 Gowok	22,000	Sd	22,000	-	-	-	22,000	
		Tinggar	24 Tahun	5,000	Sd	5,000	-	-	-	5,000	
		Wungkal	25 Barangwungkal	92,000	Sd	92,000	-	-	-	92,000	
		Wungkal	26 Makam	120,000	ST	120,000	-	-	-	120,000	
		Jumlah 3				1.674,145		1.674,145	-	-	
4	Kutasari	Ponggawa	1 Kracak	25,000	Sd	25,000	-	-	-	25,000	
		Ponggawa	2 Karangreja	60,000	Sd	60,000	-	-	-	60,000	
		Ponggawa	3 Limbangan	19,000	Sd	19,000	-	-	-	19,000	
		Ponggawa	4 Karang Aren	49,000	Sd	49,000	-	-	-	49,000	
		Ponggawa	5 Kedungjampang	160,620	T	160,620	-	-	-	160,620	
		Kajar	6 Kedungpete	12,000	Sd	12,000	-	-	-	12,000	
		Kajar	7 Waringin	8,000	Sd	8,000	-	-	-	8,000	
		Kajar	8 Babakan	16,000	Sd	16,000	-	-	-	16,000	
		Kajar	9 Candinata	42,000	Sd	42,000	-	-	-	42,000	
		Kajar	10 Karangjengkol	18,715	Sd	18,715	-	-	-	18,715	
		Gondang	11 Berem	33,000	Sd	33,000	-	-	-	33,000	
		Lemberang	12 Kedungsiung	27,000	T	27,000	-	-	-	27,000	
		Mata Air	13 Prabawulan	65,360	T	65,360	-	-	-	65,360	
		Mata Air	14 STM, Induk, Sk. Sumingkir	234,056	T	234,056	-	-	-	234,056	
			15 SL.Sk. Kutasari	96,133	T	96,133	-	-	-	96,133	
			16 SL.Sk. Walik	93,314	T	93,314	-	-	-	93,314	
			17 SL.Sk. Beji	93,800	T	93,800	-	-	-	93,800	
			Kajar	18 Sl.Sk. Dali	3,000	T	3,000	-	-	-	3,000
Jumlah 4				1.055,998		1.055,998	-	-	-	1.055,998	

1	2	3	4	5	6	7	8	9	10	11	12
5	Bojongsari	Lembarang	1 Kedungsiung	211,000	T	211,000	-	-	-	211,000	
		Lembarang	2 Lemberang	105,000	Sd	105,000	-	-	-	105,000	
		Lembarang	3 Karangpetir	32,000	Sd	32,000	-	-	-	32,000	
		Lembarang	4 Kleang	66,500	Sd	66,500	-	-	-	66,500	
		Kajar	5 STM, Sek. Klewih	186,195	T	186,195	-	-	-	186,195	
		Taripan	6 Metenggeng	81,000	Sd	81,000	-	-	-	81,000	
		Kajar	7 Jambean	52,000	T	52,000	-	-	-	52,000	
		Kajar	8 Klantang	80,205	T	80,205	-	-	-	80,205	
		Kajar	9 Nanggung	38,600	T	38,600	-	-	-	38,600	
		Kajar	10 Prabawulan	47,000	Sd	47,000	-	-	-	47,000	
		Mata Air	11 STM, Sek. Beji	23,000	T	23,000	-	-	-	23,000	
		Kemusuk	12 Badak	129,500	Sd	129,500	-	-	-	129,500	
		Kemusuk	13 Kemusuk	37,000	Sd	37,000	-	-	-	37,000	
		Kemusuk	14 Paseh	72,950	Sd	72,950	-	-	-	72,950	
		Kemusuk	15 Gumelar	63,200	ST	63,200	-	-	-	63,200	
		Kemusuk	16 Blimbing	35,000	Sd	35,000	-	-	-	35,000	
		Lingga + MA	17 Lingga	116,125	Sd	116,125	-	-	-	116,125	
	Jumlah 5			1.376,275		1.376,275	-	-	-	1.376,275	
	Jumlah seluruh Wilayah I			6.378,213		6.378,213	-	-	-	6.378,213	
II.	UPTD BUKATEJA										
1	Bukateja	Serayu	1 Banjarcahyana	1.663,184	T	1.663,184	-	-	-	1.663,184	
		Serayu	2 Onggok Atas	205,330	T	205,330	-	-	-	205,330	
		Serayu	3 Onggok Bawah	773,230	T	773,230	-	-	-	773,230	
		Pekacangan	4 Krenceng	345,027	T	345,027	-	-	-	345,027	
	Jumlah 1			2.986,771		2.986,771	-	-	-	2.986,771	
2	Kaligondang	Pekacangan	1 Krenceng	365,793	T	352,793	-	-	13,000	365,793	Tebu
		Klaring	2 Slinga	435,650	T	410,650	-	-	25,000	435,650	Tebu
		Lebak	3 Peninis	43,320	ST	43,320	-	-	-	43,320	
		Lebak	4 Beji	31,650	Sd	31,650	-	-	-	31,650	
		Lebak	5 Lebak	110,000	ST	110,000	-	-	-	110,000	
		Gintung	6 Arenan	20,000	Sd	20,000	-	-	-	20,000	
		Lebak	7 Protok	50,150	Sd	50,150	-	-	-	50,150	
		Karanganyar	8 Margoluhur	58,000	Sd	58,000	-	-	-	58,000	
		Gintung	9 Pagerandong	50,000	Sd	50,000	-	-	-	50,000	
	Jumlah 2			1.164,563		1.126,563	-	-	38	1.164,563	
3	Kejombang	Serayu	1 Banjarcahyana	12,000	T	12,000	-	-	-	12,000	
		Serayu	2 Onggok Atas	17,340	T	17,340	-	-	-	17,340	
		Pekacanga	3 Krenceng	174,000	T	174,000	-	-	-	174,000	
	Jumlah 3			203,340		203,340	-	-	-	203,340	

T = Teknis
ST = Semi Teknis
Sd = Sederhana

Tebu
Tebu

1	2	3	4	5	6	7	8	9	10	11	12		
4	Kemangkon	Pekacangan Serayu Ponggawa Ponggawa Kabong Susukan Gringsing Ponggawa	1 Krenceng	490,288	T	410,288	80,000	-	-	490,288	Tebu , mlati T = Teknis ST = Semi Teknis Sd = Sederhana		
			2 Banjarcahyana	1.024,916	T	649,216	280,700	-	95,000	1.024,916			
			3 Rabak	259,739	T	259,739	-	-	-	259,739			
			4 Kedungjeruk Legi	247,252	ST	238,252	-	-	9,000	247,252			
			5 Limpakdau	67,990	T	67,990	-	-	-	67,990			
			6 Susukan I + II	55,046	Sd	49,046	-	-	6,000	55,046			
			7 Larangan II	255,000	T	255,000	-	-	-	255,000			
			8 Tranggulasih	5,216	ST	5,216	-	-	-	5,216			
			Jumlah 4			2.405,447		1.934,747	360,700	-		110,000	2.405,447
			Jumlah Seluruh Wilayah II			6.760,121		6.251,421	360,700	-		148,000	6.760,121
III	UPTD BOBOTSARI	1	Bobotsari	Klawing Klawing Klawing Klawing Soso Soso Tuntung Gunung Tuntung Gunung Kemba Mata Air	1 Dagan	587,227	T	587,227	-	-	587,227		
					2 Karangduwur	60,000	ST	60,000	-	-	60,000		
					3 Mersan	18,000	ST	18,000	-	-	18,000		
					4 Asinan	15,000	ST	15,000	-	-	15,000		
					5 Karangsari	192,480	ST	192,480	-	-	192,480		
					6 Nusakembang	154,000	ST	154,000	-	-	154,000		
					7 Patrawangsa	131,000	T	131,000	-	-	131,000		
					8 Kuburan	65,000	Sd	65,000	-	-	65,000		
					9 Kemiren	26,000	Sd	26,000	-	-	26,000		
					10 Bulukuning	25,000	Sd	25,000	-	-	25,000		
					Jumlah 1			1.273,707		1.273,707	-	-	1.273,707
2	Karangreja	Keringit Keringit Cibaya Tlahab Tlahab Tlahab Silintang Silintang Silintang Klawing Endut	1 Sutaraga	40,000	Sd	40,000	-	-	40,000				
			2 Situmpang	53,000	Sd	53,000	-	-	53,000				
			3 Cibaya	50,000	Sd	50,000	-	-	50,000				
			4 Sirembang	30,000	Sd	30,000	-	-	30,000				
			5 Sikembang	20,000	Sd	20,000	-	-	20,000				
			6 Banyumaro	40,000	Sd	40,000	-	-	40,000				
			7 Waringin	18,000	Sd	18,000	-	-	18,000				
			8 Suwuk	47,000	Sd	47,000	-	-	47,000				
			9 Ondar Andir	10,000	Sd	10,000	-	-	10,000				
			10 Jambean	65,000	ST	65,000	-	-	65,000				
			11 Nariban	50,000	Sd	50,000	-	-	50,000				
			Jumlah 2			423,000		423,000	-	-	423,000		

1	2	3	4	5	6	7	8	9	10	11	12
3	Karangjambu	Tuntunggunung	1 Tuntang	120,000	Sd	120,000	-	-	-	120,000	T = Teknis ST = Semi Teknis Sd = Sederhana
		Tuntunggunung	2 Sirandu	98,000	Sd	98,000	-	-	-	98,000	
		Tuntunggunung	3 Sigupit	80,000	Sd	80,000	-	-	-	80,000	
		Kemang	4 Kemangkang	69,000	Sd	69,000	-	-	-	69,000	
		Jaha	5 Jaha	120,000	Sd	120,000	-	-	-	120,000	
		Wadas	6 Wadas	40,000	Sd	40,000	-	-	-	40,000	
		Laban	7 Bugel	20,000	Sd	20,000	-	-	-	20,000	
		Silinglong	8 Munggangsari	60,000	Sd	60,000	-	-	-	60,000	
		Laban	9 Nambo	40,000	Sd	40,000	-	-	-	40,000	
		Lempayan	10 Karangjambu	120,000	Sd	120,000	-	-	-	120,000	
		Tuntunggunung	11 Bandingan	50,000	Sd	50,000	-	-	-	50,000	
		Lempayan	12 Lempayan	40,000	Sd	40,000	-	-	-	40,000	
		Jumlah 3				857,000		857,000	-	-	
4	Mrebet	Paingan	1 Susukan	31,000	Sd	31,000	-	-	-	31,000	
		Paingan	2 Andong	35,000	Sd	35,000	-	-	-	35,000	
		Paingan	3 Siwadas	27,000	Sd	27,000	-	-	-	27,000	
		Paingan	4 Kedawung	27,000	Sd	27,000	-	-	-	27,000	
		Paingan	5 Curug Nini I	279,840	T	279,840	-	-	-	279,840	
		Paingan	6 Curug Nini II	94,160	T	94,160	-	-	-	94,160	
		Paingan	7 Prayakerti	77,000	ST	77,000	-	-	-	77,000	
		Paingan	8 Paingan	33,000	Sd	33,000	-	-	-	33,000	
		Paingan	9 Sigra	40,000	Sd	40,000	-	-	-	40,000	
		Paingan	10 Selopradonggo	40,000	Sd	40,000	-	-	-	40,000	
		Paingan	11 Tinap	60,000	Sd	60,000	-	-	-	60,000	
		Tlahab	12 Sumberagung	65,000	Sd	65,000	-	-	-	65,000	
		Tlahab	13 Tandon	40,000	Sd	40,000	-	-	-	40,000	
		Tlahab	14 Gendangar	17,000	Sd	17,000	-	-	-	17,000	
		Pejaten	15 Pejaten	40,000	Sd	40,000	-	-	-	40,000	
		Benda	16 Benda	20,000	Sd	20,000	-	-	-	20,000	
		Ganda	17 Kodu	12,000	Sd	12,000	-	-	-	12,000	
		Ganda	18 Karangnangka	106,000	Sd	106,000	-	-	-	106,000	
		Mata Air	19 Tirtomoyo	86,000	Sd	86,000	-	-	-	86,000	
		Mata Air	20 Tuk Arus I + II	317,990	T	317,990	-	-	-	317,990	
		Mata Air	21 Bataputih	53,000	Sd	53,000	-	-	-	53,000	
		Soso	22 Sipetel	90,000	ST	90,000	-	-	-	90,000	
		Soso	23 Tirtayasa	55,000	ST	55,000	-	-	-	55,000	
		Soso	24 Sangkanayu	25,000	Sd	25,000	-	-	-	25,000	
		Soso	25 Cangkring	34,000	Sd	34,000	-	-	-	34,000	
Jumlah 4				1.704,990		1.704,990	-	-	-	1704,990	

1	2	3	4	5	6	7	8	9	10	11	12
5	Karanganyar	Laban	1 Pulosari	100,000	Sd	100,000	-	-	-	100,000	T = Teknis ST = Semi Teknis Sd = Sederhana
		Laban	2 Blawong	14,000	Sd	14,000	-	-	-	14,000	
		Laban	3 Ponjen	327,000	T	327,000	-	-	-	327,000	
		Laban	4 Bungkanel	226,000	ST	226,000	-	-	-	226,000	
		Laban	5 Gunungsari	45,000	Sd	45,000	-	-	-	45,000	
		Laban	6 Cangkring	69,000	Sd	69,000	-	-	-	69,000	
		Laban	7 Laban I + II	68,800	Sd	68,800	-	-	-	68,800	
		Laban	8 Wuluh	31,000	Sd	31,000	-	-	-	31,000	
		Kuning	9 Cangkring	79,000	Sd	79,000	-	-	-	79,000	
		Kuning	10 Makamdawa	100,000	Sd	100,000	-	-	-	100,000	
		Balamoyang	11 Balamoyang	30,000	Sd	30,000	-	-	-	30,000	
		Mandala	12 Mandala	25,000	Sd	25,000	-	-	-	25,000	
		Mandala	13 Larangan	55,000	Sd	55,000	-	-	-	55,000	
		Mandala	14 Winong	17,000	Sd	17,000	-	-	-	17,000	
		Sibulan	15 Pelas	49,000	Sd	49,000	-	-	-	49,000	
		Beber	16 Beber	53,000	Sd	53,000	-	-	-	53,000	
		Beber	17 Bedahan	45,000	Sd	45,000	-	-	-	45,000	
		Tuntunggunung	18 Buara	100,000	ST	100,000	-	-	-	100,000	
	Jumlah 5			1.433,800		1.433,800	-	-	-	1.433,800	
	Jumlah seluruh Wilayah III			5.692,497		5.692,497	-	-	-	5.692,497	
IV.	UPTD REMBANG										
1	Kertanegara	Kuning	1 Sibebek	30,000	Sd	30,000	-	-	-	30,000	
		Kuning	2 Kuning	70,000	ST	20,000	-	50,000	-	70,000	
		Kuning	3 Bulan	45,000	Sd	45,000	-	-	-	45,000	
		Kuning	4 Rukem	30,000	Sd	30,000	-	-	-	30,000	
		Boleran	5 Boleran	20,000	Sd	20,000	-	-	-	20,000	
		Wotan	6 Silompong	55,000	Sd	55,000	-	-	-	55,000	
		Wotan	7 Sibelak	30,000	Sd	30,000	-	-	-	30,000	
		Wotan	8 Silea	178,000	ST	148,000	26,000	4,000	-	178,000	
		Wotan	9 Siwedus	49,000	Sd	49,000	-	-	-	49,000	
		Wotan	10 Karangduren	50,000	Sd	50,000	-	-	-	50,000	
		Wotan	11 Kedungsela	45,000	Sd	45,000	-	-	-	45,000	
		Wotan	12 Tengah	20,000	Sd	20,000	-	-	-	20,000	
		Wotan	13 Gondang	42,000	Sd	42,000	-	-	-	42,000	
		Wotan	14 Pingit III	60,000	Sd	60,000	-	-	-	60,000	
		Deng	15 Deng	35,000	Sd	35,000	-	-	-	35,000	
		Deng	16 Lideng	45,000	Sd	45,000	-	-	-	45,000	
		Deng	17 Arus II	45,000	Sd	45,000	-	-	-	45,000	
		Arus	18 Arus I	70,000	Sd	70,000	-	-	-	70,000	
		Kuripan	19 Cempali	43,000	Sd	43,000	-	-	-	43,000	
		Pingit	20 Pingit I	55,000	Sd	55,000	-	-	-	55,000	
		Pingit	21 Pingit II	60,000	Sd	60,000	-	-	-	60,000	
		Menjang	22 Gowok	60,000	Sd	60,000	-	-	-	60,000	

1	2	3	4	5	6	7	8	9	10	11	12	
		Sibebek	23 Siwedus	49,000	Sd	49,000	-	-	-	49,000	T = Teknis ST = Semi Teknis Sd = Sederhana	
		Rukem	24 Rukem	30,000	Sd	30,000	-	-	-	30,000		
		Jaha	25 Jaha	35,000	Sd	35,000	-	-	-	35,000		
		Bringkeng	26 Bringkeng	55,000	Sd	55,000	-	-	-	55,000		
		Bringkeng	27 Gondang	42,000	Sd	42,000	-	-	-	42,000		
		Tambra	28 Kedungwungu	75,000	Sd	60,000	-	15,000	-	75,000		
		Tambra	29 Tayur	60,000	Sd	45,000	-	15,000	-	60,000		
		Tambra	30 Tambra	47,000	Sd	47,000	-	-	-	47,000		
		Gintung	31 Glutak	61,000	Sd	60,000	-	-	1,000	61,000		
		Laban	32 Laban	30,000	Sd	10,000	-	-	20,000	30,000		
		Jumlah 1			1.621,000		1.490,000	26,000	105,000	-		1.621,000
	2	Karangmoncol	Singa	1 Singa	39,750	Sd	39,750	-	-	-		39,750
			Muli	2 Rukem	26,000	Sd	26,000	-	-	-		26,000
Muli			3 Muli	35,000	Sd	35,000	-	-	-	35,000		
Muli			4 Waru	28,000	Sd	28,000	-	-	-	28,000		
Muli			5 Wadasari	110,000	Sd	110,000	-	-	-	110,000		
Muli			6 Wuluh	39,000	Sd	39,000	-	-	-	39,000		
Muli			7 Kecepit	57,080	Sd	57,080	-	-	-	57,080		
Muli			8 Baleraksa	35,000	Sd	35,000	-	-	-	35,000		
Deng			9 Grayah	41,000	Sd	41,000	-	-	-	41,000		
Karang			10 Warak	59,200	Sd	59,200	-	-	-	59,200		
Karang			11 Suro	159,170	ST	159,170	-	-	-	159,170		
Karang			12 Bleberan	7,210	Sd	7,210	-	-	-	7,210		
Karang			13 Sijati	108,000	Sd	108,000	-	-	-	108,000		
Kuripan			14 Kuripan	26,210	Sd	26,210	-	-	-	26,210		
Kuripan			15 Gasong	49,000	Sd	49,000	-	-	-	49,000		
Tambra			16 Trowinangun	87,000	ST	87,000	-	-	-	87,000		
Putat			17 Putat	37,270	Sd	37,270	-	-	-	37,270		
Arta			18 Arta	77,000	ST	77,000	-	-	-	77,000		
	Jumlah 2			1.020,890		1.020,890	-	-	-	1.020,890		
3	Rembang	Kuripan	1 Pingit	75,000	ST	75,000	-	-	-	75,000		
		Karang	2 Canas	276,000	ST	276,000	-	-	-	276,000		
		Arus	3 Arus	196,000	Sd	196,000	-	-	-	196,000		
		Wadas	4 Wadas	45,000	Sd	45,000	-	-	-	45,000		
		Bodas	5 Menjang	33,000	Sd	33,000	-	-	-	33,000		
		Wadas	6 Pining	111,000	ST	111,000	-	-	-	111,000		
		Bodas	7 Pring	7,500	Sd	7,500	-	-	-	7,500		
		Simbang	8 Simbang	12,250	Sd	12,250	-	-	-	12,250		
		Wadas	9 Karangjati	22,000	Sd	22,000	-	-	-	22,000		
		Wadas	10 Keponto	25,000	Sd	25,000	-	-	-	25,000		
		Wadas	11 Sikembang	133,770	Sd	133,770	-	-	-	133,770		
		Tengah	12 Anyir	80,000	Sd	80,000	-	-	-	80,000		
		Lumus	13 Limus	50,000	Sd	50,000	-	-	-	50,000		
		Onje	14 Onje	15,000	Sd	15,000	-	-	-	15,000		

1	2	3	4	5	6	7	8	9	10	11	12
		15 Panyatan I 16 Panyatan II 17 Tinggar 18 Curug 19 Gentong 20 Kedaung 21 Ligung I 22 Ligung II 23 Lusi 25 Nambo 26 Oyar 27 Kadung 28 Ideng 29 Sitangkil 30 Wlahar 31 Sabrangan 32 Kidung 33 Mayong 34 Gugur 35 Gembrung 36 Bantarbarang									
		Panyatan Panyatan Tinggar Tinggar Gentong Kedaung Ligung Ligung Ligung Gintung Ligung Kadung Ideng Gintung Gintung Gintung Gintung Gintung Gintung Gintung Gintung Gintung	15 Panyatan I 16 Panyatan II 17 Tinggar 18 Curug 19 Gentong 20 Kedaung 21 Ligung I 22 Ligung II 23 Lusi 25 Nambo 26 Oyar 27 Kadung 28 Ideng 29 Sitangkil 30 Wlahar 31 Sabrangan 32 Kidung 33 Mayong 34 Gugur 35 Gembrung 36 Bantarbarang	25,000 75,000 21,000 30,000 13,500 10,750 80,000 40,000 25,000 20,000 15,000 10,250 45,000 175,448 28,000 16,000 10,250 15,000 25,000 30,000 20,000	Sd Sd	25,000 75,000 21,000 30,000 13,500 10,750 80,000 40,000 25,000 20,000 15,000 10,250 45,000 175,448 28,000 16,000 10,250 15,000 25,000 30,000 20,000	- -	- -	- -	T = Teknis ST = Semi Teknis Sd = Sederhana	
Jumlah 3				1.811,718		1.811,718	-	-	-	1.811,718	
4	Pengadegan	Ranu	1 Bedagas 2 Irigasi Pedesaan	4,000 40,000	Sd Pedesaan	- -	- -	4,000 40,000	- -	4,000 40,000	
Jumlah 4				44,000		-	-	44,000	-	44,000	
Jumlah Wilayah IV				4.497,608		4.322,608	26,00	149,00	-	4.497,61	
JUMLAH TOTAL				23.328.439		22.644.739	386,700	149.000	148.000	23.328.439	

Diundangkan di Purbalingga
pada tanggal 15 September 2021

SEKRETARIS DAERAH
KABUPATEN PURBALINGGA,






HERNI SULASTI

BUPATI PURBALINGGA,



DYAH HAYUNING PRATIWI

BERITA DAERAH KABUPATEN PURBALINGGA TAHUN 2021 NOMOR 69

NO	JABATAN	PARAF
1	Sekretaris Daerah	
2	Asisten Pemerintahan dan Kesra	
3	Kepala DPV - PR	
4	Kepala Bagian Hukum	

LAMPIRAN VI
 PERATURAN BUPATI PURBALINGGA
 NOMOR 69 TAHUN 2021
 TENTANG
 POLA TANAM DAN RENCANA TATA
 TANAM PADA DAERAH IRIGASI
 KABUPATEN PURBALINGGA MASA
 TANAM TAHUN 2021 - 2022

JADWAL PENGERINGAN
 DAERAH IRIGASI BANJARCAHYANA TAHUN 2021 - 2022
 (Untuk Wilayah Kabupaten Purbalingga)

NO.	TANGGAL	URAIAN	KETERANGAN
1.	1 Oktober s/d 13 Oktober 2021	Kering	13 Hari
2.	14 Oktober s/d 18 Oktober 2021	Injeksi	5 Hari
3.	19 Oktober s/d 31 Oktober 2021	Kering	13 Hari
4.	1 Agustus s/d 7 Agustus 2022	Mengalir	7 Hari
5.	8 Agustus s/d 14 Agustus 2022	Kering	7 Hari
6.	15 Agustus s/d 21 Agustus 2022	Mengalir	7 Hari
7.	22 Agustus s/d 28 Agustus 2022	Kering	7 Hari
8.	29 Agustus s/d 4 September 2022	Mengalir	7 Hari
9.	5 September s/d 11 September 2022	Kering	7 Hari
10.	12 September s/d 18 September 2022	Mengalir	7 Hari
11.	19 September s/d 25 September 2022	Kering	7 Hari
12.	26 September s/d 30 September 2022	Mengalir	5 Hari
13.	1 Oktober s/d 12 Oktober 2022	Kering	12 Hari
14.	13 Oktober s/d 19 Oktober 2022	Injeksi	7 Hari
15.	20 Oktober s/d 31 Oktober 2022	Kering	12 Hari

BUPATI PURBALINGGA,



DYAH HAYUNING PRATIWI




Diundangkan di Purbalingga
 pada tanggal 15 September 2021

SEKRETARIS DAERAH
 KABUPATEN PURBALINGGA,



HERNI SULASTI

BERITA DAERAH KABUPATEN PURBALINGGA TAHUN 2021 NOMOR 69

NO	JABATAN	PARAF
1	Sekretaris Daerah	
2	Asisten Pemerintahan dan Kesra	
3	Kepala <u>DPU-PR</u>	
4	Kepala Bagian Hukum	